



# Verwalltour 2022

Typ: **Rundtour**  
Etappen: **4**  
Länge: **37.41 km**  
Zeitraum: .. - ..

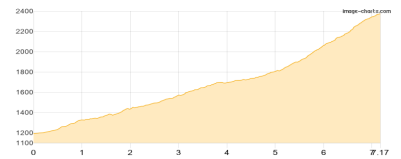
Gehzeit: **21:09 Stunden**  
Aufstieg: **3078 Hm**  
Abstieg: **2964 Hm**

## Etappe 1

### Wellnesspark Pettneu - Edmund-Graf-Hütte

Wandern **T2** - 1231 Hm Aufstieg - 51 Hm Abstieg - **05:10** Stunden Gehzeit - 7.17 km Strecke

Wellnesspark Pettneu 1196m - Edmund-Graf-Hütte 2375m

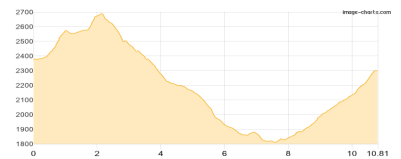


## Etappe 2

### Edmund-Graf-Hütte - Niederelbehütte

Wandern **T2** - 915 Hm Aufstieg - 988 Hm Abstieg - **06:30** Stunden Gehzeit - 10.81 km Strecke

Edmund-Graf-Hütte 2375m - Niederelbehütte 2310m

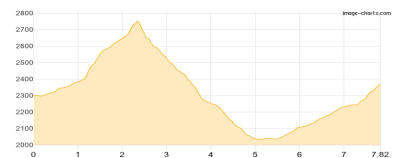


## Etappe 3

### Niederelbehütte - Darmstädter Hütte

Wandern **T3** - 806 Hm Aufstieg - 743 Hm Abstieg - **05:10** Stunden Gehzeit - 7.82 km Strecke

Niederelbehütte 2310m - Darmstädter Hütte 2384m

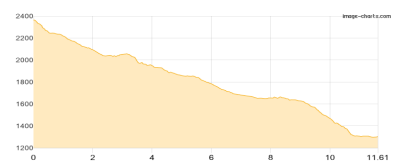


## Etappe 4

### Darmstädter Hütte - St- Anton Bahnhof

Wandern **T2** - 126 Hm Aufstieg - 1182 Hm Abstieg - **04:20** Stunden Gehzeit - 11.61 km Strecke

Darmstädter Hütte 2384m - St. Anton Bahnhof 1000m





## Verwalltour 2022

### Mögliche Unterkünfte

Edmund-Graf-Hütte 2375 m, ÖAV, Dusche: nein, Tel: +43 5448 8555, mobil: +43 699 13290061, Schlafplätze: 90

Niederelbehütte 2310 m, DAV, Dusche: nein, Tel: +43 676 841 38 52 00, mobil: +43 676 841385200, Schlafplätze: 71

Darmstädter Hütte 2384 m, DAV, Dusche: ja, Tel: +43 699 15446313, Schlafplätze: 94