



# Lechquellengebirge

Typ: **Rundtour**  
Etappen: **4**  
Länge: **55.81 km**  
Zeitraum: .. - ..

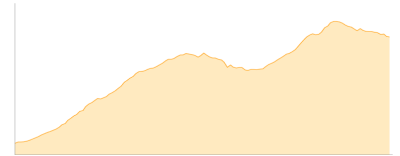
Gehzeit: **31:13 Stunden**  
Aufstieg: **4539 Hm**  
Abstieg: **4544 Hm**

## Etappe 1

### Lech, Parkgarage Mühle - Ravensburger Hütte

Wandern - 733 Hm Aufstieg - 238 Hm Abstieg - **03:50** Stunden Gehzeit - 7.22 km Strecke

Lech, Parkgarage Mühle 1453m - Ravensburger Hütte 1948m

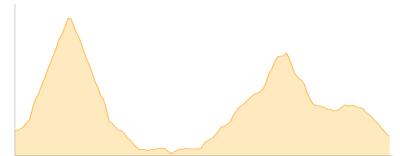


## Etappe 2

### Ravensburger Hütte - Freiburger Hütte

Wandern - 1384 Hm Aufstieg - 1416 Hm Abstieg - **09:30** Stunden Gehzeit - 16.63 km Strecke

Ravensburger Hütte 1948m - Freiburger Hütte 1931m



## Etappe 3

### Freiburger Hütte - Rote Wand - Göppinger Hütte

Wandern - 1794 Hm Aufstieg - 1462 Hm Abstieg - **11:15** Stunden Gehzeit - 18.99 km Strecke

Freiburger Hütte 1931m - Rote Wand 2704m - Göppinger Hütte 2245m

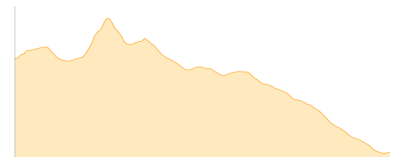


## Etappe 4

### Göppinger Hütte - Braunarlspitze - Lech, Parkgarage Mühle

Wandern - 628 Hm Aufstieg - 1428 Hm Abstieg - **06:35** Stunden Gehzeit - 12.98 km Strecke

Göppinger Hütte 2245m - Braunarlspitze 2649m - Lech, Parkgarage Mühle 1453m





# Lechquellengebirge

## Mögliche Unterkünfte

Ravensburger Hütte 1948 m, DAV, Dusche: ja, Tel: +43 664 5005526, Schlafplätze: 81

Freiburger Hütte 1931 m, DAV, Dusche: ja, mobil: +43 664 1745042, Schlafplätze: 140

Göppinger Hütte 2245 m, DAV, Dusche: nein, Tel: +43 5583 3540, mobil: +43 664 3146854, Schlafplätze: 65