



Dolomiten

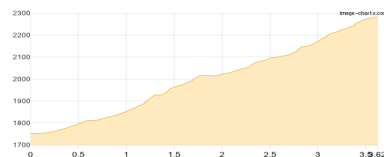
Typ:		Gehzeit:	36:38 Stunden
Etappen:	6	Aufstieg:	5604 Hm
Länge:	72.61 km	Abstieg:	5851 Hm
Zeitraum:	00.00.0000 - 00.00.0000		

Etappe 1

Karerpass - Rotwandhütte

Wandern **T2** - 538 Hm Aufstieg - 9 Hm Abstieg - **02:20** Stunden Gehzeit - 3.62 km Strecke

Karerpass 1752m



Etappe 2

Rotwandhütte - Zigolade-Pass - Vajolet-Hütte - Grasleitenpasshütte - Molignonpass - Tierser Alpl

Wandern **T5** - 1063 Hm Aufstieg - 900 Hm Abstieg - **06:55** Stunden Gehzeit - 11.88 km Strecke

Rotwandhütte 2283m - Zigolade-Pass 2552m - Vajolet-Hütte 2243m - Grasleitenpasshütte 2601m - Molignonpass 2591m - Tierser Alpl 2440m



Etappe 3

Tierser Alpl - Roszahnscharte - Mahlknechtjoch - Rifugio Friedrich August

Wandern **T3** - 765 Hm Aufstieg - 915 Hm Abstieg - **06:15** Stunden Gehzeit - 13.61 km Strecke

Tierser Alpl 2440m - Roszahnscharte 2490m - Tierser Alpl 2440m - Rifugio Friedrich August 2298m



Etappe 4

Rifugio Friedrich August - Sellajoch - Rifugio Boe - Piz Bo-

Wandern **T4** - 1313 Hm Aufstieg - 488 Hm Abstieg - **06:45** Stunden Gehzeit - 10.32 km Strecke

Rifugio Friedrich August 2298m - Sellajoch 2240m - Rifugio Boe 2871m - Piz Boè 3152m

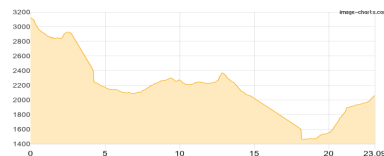


Etappe 5

Piz Boè - Sass Pordoi - Pordojoch - Rifugio Passo Fedaia - Malga Ciapela - Rifugio O- Falier

Wandern **T3** - 1237 Hm Aufstieg - 2293 Hm Abstieg - **11:50** Stunden Gehzeit - 23.09 km Strecke

Piz Boè 3152m - Sass Pordoi 2950m - Pordojoch 2239m - Rifugio Passo Fedaia 2057m - Malga Ciapela 1442m - Rifugio Onorio Falier 2074m

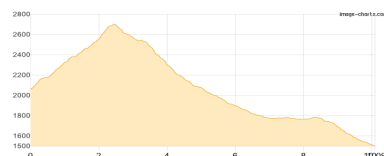


Etappe 6

Rifugio O- Falier - Pas de Ombreta - Rifugio Contrin - Alba Seilbahn

Wandern - 688 Hm Aufstieg - 1246 Hm Abstieg - **02:35** Stunden Gehzeit - 10.09 km Strecke

Rifugio Onorio Falier 2074m - Pas de Ombreta 2702m - Rifugio Contrin 2016m - Alba Seilbahn 1491m





Dolomiten

Mögliche Unterkünfte

Rotwandhütte 2283 m, SAT, Dusche: k.A., Schlafplätze: 62

Vajolet-Hütte 2243 m, SAT, Dusche: k.A., Schlafplätze: -

Grasleitenpasshütte 2601 m, AV: k.A., Dusche: k.A., Schlafplätze: -

Tierser Alpl 2440 m, privat, Dusche: k.A., Schlafplätze: -

Rifugio Friedrich August 2298 m, privat, Dusche: ja, Schlafplätze: -

Rifugio Boe 2871 m, SAT, Dusche: k.A., Schlafplätze: -

Rifugio Passo Fedaia 2057 m, AV: k.A., Dusche: k.A., Schlafplätze: -

Rifugio Onorio Falier 2074 m, AV: k.A., Dusche: k.A., Schlafplätze: -

Rifugio Contrin 2016 m, AV: k.A., Dusche: k.A., Schlafplätze: -