



Oberstdorf - Meran (Rockys Tour)

Typ:	Strecke	Gehzeit:	54:01 Stunden
Etappen:	7	Aufstieg:	6942 Hm
Länge:	105.36 km	Abstieg:	8097 Hm
Zeitraum:	.. - ..		

Etappe 1

Polizeiinspektion Oberstdorf - Kemptner Hütte

Wandern **T3** - 1185 Hm Aufstieg - 150 Hm Abstieg - **06:30** Stunden Gehzeit - 14.51 km Strecke

Kemptner Hütte 1845m



Etappe 2

Kemptner Hütte - Memminger Hütte

Wandern **T3** - 1748 Hm Aufstieg - 1362 Hm Abstieg - **12:20** Stunden Gehzeit - 26.19 km Strecke

Kemptner Hütte 1845m - Cafe UTA 1245m - Holzgau Arzt 1117m - Materialeiseilbahn Memminger Hütte 1443m
- Memminger Hütte 2242m

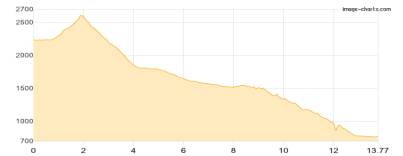


Etappe 3

Memminger Hütte - Zams Hotel Thurner

Wandern **T3** - 702 Hm Aufstieg - 2169 Hm Abstieg - **08:35** Stunden Gehzeit - 13.77 km Strecke

Memminger Hütte 2242m - Hotel Thurner 760m

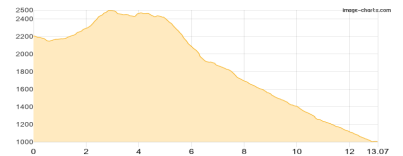


Etappe 4

Zams - Wennis

Wandern **T2** - 430 Hm Aufstieg - 1631 Hm Abstieg - **06:25** Stunden Gehzeit - 13.07 km Strecke

Panorama Restaurant Venet 2212m - Glanderspitze 2512m - Wannejöchl 2497m - Kreuzjoch (Venet) 2464m

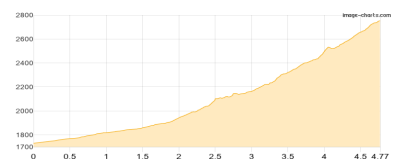


Etappe 5

Mittelberg Wendestelle - Braunschweiger Hütte

Wandern **T3** - 1064 Hm Aufstieg - 42 Hm Abstieg - **04:15** Stunden Gehzeit - 4.77 km Strecke

Braunschweiger Hütte 2759m



Etappe 6

Braunschweiger Hütte - Martin-Busch-Hütte

Wandern **T4** - 1284 Hm Aufstieg - 1536 Hm Abstieg - **10:35** Stunden Gehzeit - 23.84 km Strecke

Braunschweiger Hütte 2759m - Rettenbachjoch 2990m - Rettenbachgletscher 2663m - Tiefenbachgletscher
2799m - Vent 1895m - Martin-Busch-Hütte 2501m





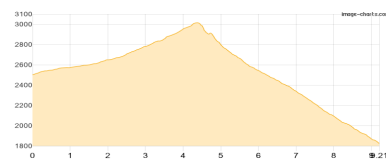
Oberstdorf - Meran (Rockys Tour)

Etappe 7

Martin-Busch-Hütte - Similaunhütte - Tisenhof

Wandern **T3** - 529 Hm Aufstieg - 1207 Hm Abstieg - **05:25** Stunden Gehzeit - 9.21 km Strecke

Martin-Busch-Hütte 2501m - Similaunhütte 3019m - Tisenhof 1814m





Oberstdorf - Meran (Rockys Tour)

Mögliche Unterkünfte

Kemptner Hütte 1845 m, DAV, Dusche: k.A., Tel: +49 8322 700152, Schlafplätze: 285

Memminger Hütte 2242 m, DAV, Dusche: ja, Tel: keins, Schlafplätze: 149

Hotel Thurner 760 m, AV: k.A., Dusche: k.A., Schlafplätze: -

Braunschweiger Hütte 2759 m, DAV, Dusche: ja, Tel: +43 664 2012013, mobil: +43 664 535 37 22, Schlafplätze: 183

Martin-Busch-Hütte 2501 m, DAV, Dusche: k.A., Tel: +43 5254 8130, Schlafplätze: 150

Similaunhütte 3019 m, privat, Dusche: ja, Tel: +39 0473 669711, mobil: +43 676 5074502, Schlafplätze: 70

Tisenhof 1814 m, privat, Dusche: ja, Schlafplätze: -