



Berchtesgadener 2022

Typ: **Rundtour** Gehzeit: **63:47 Stunden**
Etappen: **11** Aufstieg: **9485 Hm**
Länge: **93.59 km** Abstieg: **9435 Hm**
Zeitraum: **03.09.2022 - 11.09.2022**

Etappe 1 03.09.2022 Samstag

Kehlsteinhaus - Kehlstein - Mannlsteig - Hoher Göll - Großes Kuchelkreuz - ... - Carl-von-Stahl-Haus

Wandern **T5** - 1132 Hm Aufstieg - 1109 Hm Abstieg - **07:20** Stunden Gehzeit - 9.39 km Strecke

Kehlsteinhaus 1763m - Kehlstein 1837m - Mannlsteig 2139m - Hoher Göll 2522m - Großes Kuchelkreuz 2429m - Großer Archenkopf 2391m - Brettriedel 2344m - Hohes Brett 2340m - Pfaffenkegel 1850m - Carl-von-Stahl-Haus 1736m

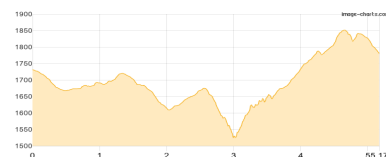


Etappe 2 04.09.2022 Sonntag

Carl-von-Stahl-Haus - Schneibsteinhaus - Laxersteig (C) - ... - Marktrestaurant Jenner

Wandern **T4** - 551 Hm Aufstieg - 502 Hm Abstieg - **03:35** Stunden Gehzeit - 5.17 km Strecke

Carl-von-Stahl-Haus 1736m - Schneibsteinhaus 1668m - Laxersteig (C) 1548m - Kleiner Jenner 1634m - Jenner 1874m - Marktrestaurant Jenner 1778m

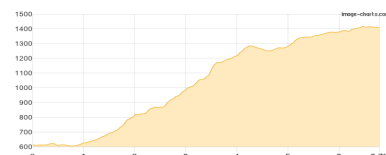


Etappe 3 04.09.2022 Sonntag

Königssee - Kühroint

Klettersteig - 888 Hm Aufstieg - 92 Hm Abstieg - **04:10** Stunden Gehzeit - 6.79 km Strecke

Kühroint 1420m

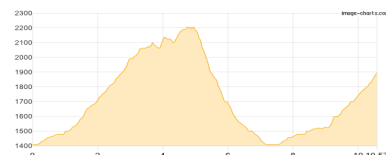


Etappe 4 05.09.2022 Montag

Kühroint - Watzmannscharte - Kriechband - Kleiner Watzmann - Kühroint - Watzmannhaus

Wandern **T5** - 1499 Hm Aufstieg - 1010 Hm Abstieg - **08:30** Stunden Gehzeit - 10.57 km Strecke

Kühroint 1420m - Watzmannscharte 2084m - Kleiner Watzmann 2307m - Kühroint 1420m - Watzmannhaus 1930m - Falzsteig 1496m

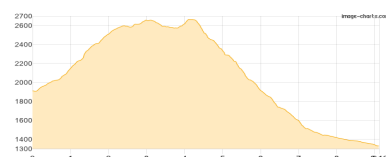


Etappe 5 06.09.2022 Dienstag

Watzmannhaus - Watzmann Überschreitung - Wimbachgrieshütte

Wandern **T5** - 905 Hm Aufstieg - 1485 Hm Abstieg - **07:15** Stunden Gehzeit - 9.12 km Strecke

Watzmannhaus 1930m - Hocheck (Watzmann) 2651m - Watzmann 2713m - Watzmann (Südspitze) 2712m - Wimbachgrieshütte 1326m

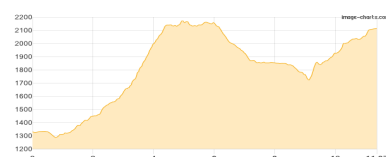


Etappe 6 07.09.2022 Mittwoch

Wimbachgrieshütte - Wimbachscharte - Großes Palfelhorn - Ingolstädter Haus

Wandern **T5** - 1481 Hm Aufstieg - 695 Hm Abstieg - **08:00** Stunden Gehzeit - 11.37 km Strecke

Wimbachgrieshütte 1326m - Wimbachscharte 2028m - Großes Palfelhorn 2222m - Ingolstädter Haus 2119m





Berchtesgadener 2022

Etappe 7 08.09.2022 Donnerstag

Ingolstädter Haus - Schindlkopf - Eichstätter Weg - Riemannhaus

Wandern **T4** - 576 Hm Aufstieg - 523 Hm Abstieg - **04:15** Stunden Gehzeit - 8.8 km Strecke

Ingolstädter Haus 2119m - Schindlkopf 2357m - Eichstätter Weg 2125m - Riemannhaus 2177m

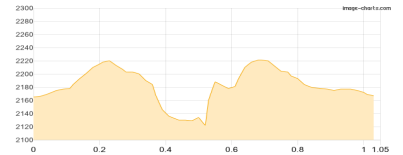


Etappe 8 08.09.2022 Donnerstag

Riemannhaus - Sommerstein - Riemannhaus

Wandern **T4** - 173 Hm Aufstieg - 172 Hm Abstieg - **01:05** Stunden Gehzeit - 1.05 km Strecke

Riemannhaus 2177m - Sommerstein 2306m - Riemannhaus 2177m



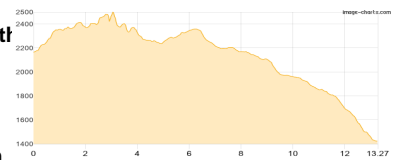
Etappe 9 09.09.2022 Freitag

Riemannhaus - Schönegg - Wurmkopf - Schönfeldspitze - Buchauer Scharte - ... - Wasseralm in der Röth

Wandern **T5** - 798 Hm Aufstieg - 1540 Hm Abstieg - **07:40** Stunden Gehzeit - 13.27 km Strecke

Riemannhaus 2177m - Schönegg 2389m - Wurmkopf 2451m - Schönfeldspitze 2653m - Buchauer Scharte

2266m - Hochbrunnsulzenscharte 2358m - Schäferhütte Wildalm 1951m - Blaue Lache 1835m - Wasseralm in der Röth 1423m

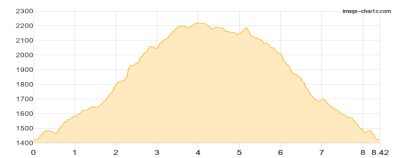


Etappe 10 10.09.2022 Samstag

Wasseralm in der Röth - Gr- Teufelshorn - Kleines Teufelshorn - Wasseralm in der Röth

Wandern **T5** - 990 Hm Aufstieg - 989 Hm Abstieg - **06:25** Stunden Gehzeit - 8.42 km Strecke

Wasseralm in der Röth 1423m - Großes Teufelshorn 2233m - Kleines Teufelshorn 2283m - Wasseralm in der Röth 1423m

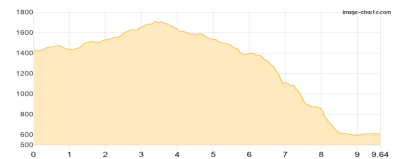


Etappe 11 11.09.2022 Sonntag

Wasseralm in der Röth - Schwarzensee - Sagerecksteig - Salet

Wandern **T5** - 492 Hm Aufstieg - 1318 Hm Abstieg - **05:40** Stunden Gehzeit - 9.64 km Strecke

Wasseralm in der Röth 1423m - Schwarzensee [BY] 1568m - Sagerecksteig 1180m - Salet 604m





Berchtesgadener 2022

Mögliche Unterkünfte

Carl-von-Stahl-Haus 1736 m, ÖAV, Dusche: ja, Tel: +49 8652 6559922, Schlafplätze: 94

Schneibsteinhaus 1668 m, DAV, Dusche: k.A., Schlafplätze: -

Kühroint 1420 m, privat, Dusche: ja, Schlafplätze: -

Watzmannhaus 1930 m, DAV, Dusche: nein, Tel: +49 8652 964222, Schlafplätze: 210

Wimbachgrieshütte 1326 m, Naturfreunde, Dusche: ja, Tel: +49 8657 344, Schlafplätze: 48

Ingolstädter Haus 2119 m, DAV, Dusche: ja, Tel: +43 6582 8353, mobil: +43 664 1605733, Schlafplätze: 115

Riemannhaus 2177 m, DAV, Dusche: ja, Tel: +43 6582 73300, Schlafplätze: 104

Wasseralm in der Röth 1423 m, DAV, Dusche: nein, Tel: +49 8652 609 11 60, Schlafplätze: 40