



Kaunertal2

Typ: **Rundtour**
Etappen: **5**
Länge: **50.42 km**
Zeitraum: .. - ..

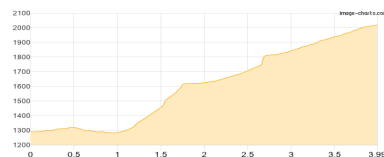
Gehzeit: **29:39 Stunden**
Aufstieg: **4467 Hm**
Abstieg: **3985 Hm**

Etappe 1

Feichten - Verpeilhütte

Wandern **T3** - 771 Hm Aufstieg - 42 Hm Abstieg - **03:10** Stunden Gehzeit - 3.99 km Strecke

Feichten 1287m - Verpeilhütte 2015m

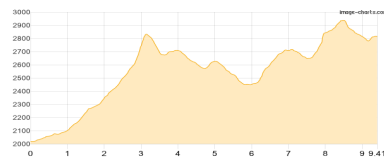


Etappe 2

Verpeilhütte - Verpeiljoch - Mittelbergles See - Kaunergrathütte

Klettersteig - 1515 Hm Aufstieg - 721 Hm Abstieg - **07:45** Stunden Gehzeit - 9.41 km Strecke

Verpeilhütte 2015m - Verpeiljoch 2825m - Mittelbergles See 2451m - Kaunergrathütte 2817m

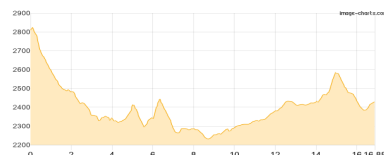


Etappe 3

Kaunergrathütte - Riffelseehütte - Fuldaer Höhenweg - Taschachhaus

Wandern **T4** - 893 Hm Aufstieg - 1273 Hm Abstieg - **07:45** Stunden Gehzeit - 16.88 km Strecke

Kaunergrathütte 2817m - Riffelseehütte 2293m - Fuldaer Höhenweg 2411m - Taschachhaus 2434m

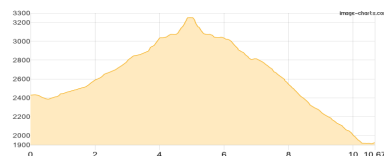


Etappe 4

Taschachhaus - Ölgrubenjoch - Hintere Ölgrubenspitze - Gepatschhaus

Hochalpin - 909 Hm Aufstieg - 1411 Hm Abstieg - **07:15** Stunden Gehzeit - 10.67 km Strecke

Taschachhaus 2434m - Ölgrubenjoch 3080m - Hintere Ölgrubenspitze 3295m - Gepatschhaus 1928m



Etappe 5

Gepatschhaus - Nassereinalm - Seepanorama

Wandern **T3** - 379 Hm Aufstieg - 538 Hm Abstieg - **03:40** Stunden Gehzeit - 9.47 km Strecke

Gepatschhaus 1928m - Nassereinalm 2041m - Seepanorama 1772m





Kaunertal2

Mögliche Unterkünfte

Verpeilhütte 2015 m, DAV, Dusche: k.A., Tel: +43 650 5656 540, Schlafplätze: 43

Kaunergrathütte 2817 m, DAV, Dusche: ja, Tel: +43 720 346947, mobil: +43 664 1440627, Schlafplätze: 59

Riffelseehütte 2293 m, DAV, Dusche: ja, Tel: +43 5252 64 74 28, mobil: +43 664 3950062, Schlafplätze: 61

Taschachhaus 2434 m, DAV, Dusche: ja, Tel: +43 664 1384465, Schlafplätze: 128

Gepatschhaus 1928 m, DAV, Dusche: ja, Tel: +43 5475 489, Schlafplätze: 78

Nassereinalm 2041 m, privat, Dusche: k.A., Tel: +43 664 887 38047, Schlafplätze: -