



Rosengarten Finale Planung

Typ: **Rundtour**
Etappen: **5**
Länge: **29.81 km**
Zeitraum: **.. - ..**

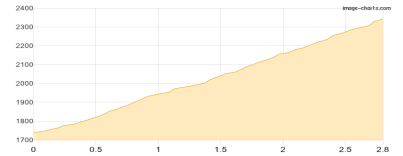
Gehzeit: **22:19 Stunden**
Aufstieg: **3196 Hm**
Abstieg: **3848 Hm**

Etappe 1

Frommer - Kölner Hütte

Wandern **T3** - 601 Hm Aufstieg - 3 Hm Abstieg - **02:20** Stunden Gehzeit - 2.8 km Strecke

Kölner Hütte 2337m



Etappe 2

Kölner Hütte - Vajolet-Hütte - Gartlhütte

Wandern **T3** - 990 Hm Aufstieg - 747 Hm Abstieg - **05:45** Stunden Gehzeit - 7.26 km Strecke

Kölner Hütte 2337m - Vajolet-Hütte 2243m - Gartlhütte 2621m

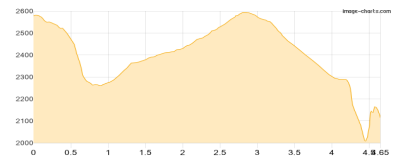


Etappe 3

Gartlhütte - Grasleitenhütte

Wandern **T3** - 505 Hm Aufstieg - 970 Hm Abstieg - **04:15** Stunden Gehzeit - 4.65 km Strecke

Gartlhütte 2621m - Grasleitenhütte 2165m

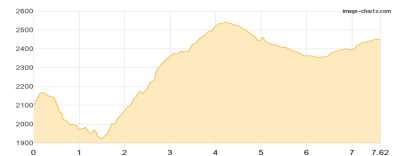


Etappe 4

Grasleitenhütte - Schlernhaus

Wandern **T5** - 896 Hm Aufstieg - 550 Hm Abstieg - **05:10** Stunden Gehzeit - 7.62 km Strecke

Grasleitenhütte 2165m - Schlernhaus 2457m



Etappe 5

Schlernhaus - Sesselschwaige - Bärenfalle - Tschetter Loch - Weisslahnbad

Wandern **T3** - 204 Hm Aufstieg - 1578 Hm Abstieg - **04:50** Stunden Gehzeit - 7.48 km Strecke

Schlernhaus 2457m - Sesselschwaige 1933m - Bärenfalle 2016m - Tschetter Loch 1355m - Weisslahnbad 1200m





Rosengarten Finale Planung

Mögliche Unterkünfte

Kölner Hütte 2337 m, CAI, Dusche: k.A., Tel: +39 0471 612033, mobil: +39 0335 6563512, Schlafplätze: 60

Vajolet-Hütte 2243 m, SAT, Dusche: k.A., Schlafplätze: -

Garlhütte 2621 m, privat, Dusche: k.A., Schlafplätze: -

Grasleitenhütte 2165 m, CAI, Dusche: k.A., Tel: +39 0471 642103, Schlafplätze: -

Schlernhaus 2457 m, CAI, Dusche: k.A., Schlafplätze: -