



Nordtirol - Südtirol

Typ:	Strecke	Gehzeit:	38:33 Stunden
Etappen:	9	Aufstieg:	5660 Hm
Länge:	71.78 km	Abstieg:	4995 Hm
Zeitraum:	00.00.0000 - 00.00.0000		

Etappe 1

Aschau - Labalm

Wandern **T2** - 426 Hm Aufstieg - 185 Hm Abstieg - **02:30** Stunden Gehzeit - 4.82 km Strecke

Hintenbachalm 1139m - Labalm 1260m

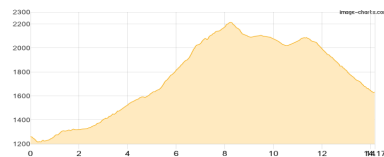


Etappe 2

Labalm - Neukirchen

Wandern - 1159 Hm Aufstieg - 786 Hm Abstieg - **07:20** Stunden Gehzeit - 14.17 km Strecke

Labalm 1260m - Frühmesser 2233m

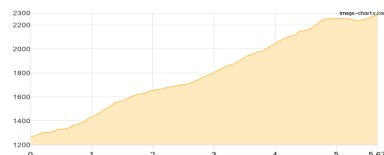


Etappe 3

Gernkogel - Laubkogel

Wandern **T2** - 1045 Hm Aufstieg - 23 Hm Abstieg - **04:15** Stunden Gehzeit - 5.67 km Strecke

Gernkogel 2267m - Laubkogel 2314m

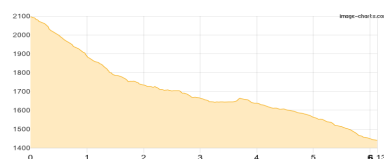


Etappe 4

Laubkogel - Berger Alm - Hotel Ronach

Wandern - 44 Hm Aufstieg - 699 Hm Abstieg - **02:25** Stunden Gehzeit - 6.13 km Strecke

Hotel Ronach 1440m



Etappe 5

Leitenkammersteig - Trissl Alm - Parkplatz Geers - Zittauer Hütte

Wandern **T2** - 1060 Hm Aufstieg - 428 Hm Abstieg - **06:05** Stunden Gehzeit - 12.69 km Strecke

Leitenkammersteig 1865m - Trissl Alm 1583m - Parkplatz Geers 1888m - Zittauer Hütte 2330m

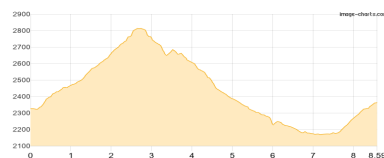


Etappe 6

Zittauer Hütte - Rosskopf -S- - Roßkarscharte - Richterhütte

Wandern **T4** - 790 Hm Aufstieg - 752 Hm Abstieg - **05:20** Stunden Gehzeit - 8.59 km Strecke

Zittauer Hütte 2330m - Rosskopf [S] 2845m - Roßkarscharte 2677m - Richterhütte 2374m





Nordtirol - Südtirol

Etappe 7

Richterhütte - Windbachscharte - Birnlückenhütte

Wandern **T4** - 830 Hm Aufstieg - 769 Hm Abstieg - **06:00** Stunden Gehzeit - 12.44 km Strecke

Richterhütte 2374m - Birnlückenhütte 2441m

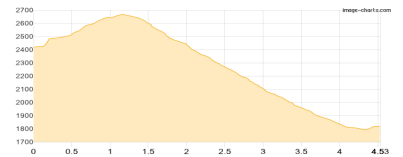


Etappe 8

Birnlückenhütte - Birnlücke - Krimmler Ache - Innerkeesalm

Wandern - 278 Hm Aufstieg - 882 Hm Abstieg - **03:15** Stunden Gehzeit - 4.53 km Strecke

Birnlückenhütte 2441m - Birnlücke 2665m

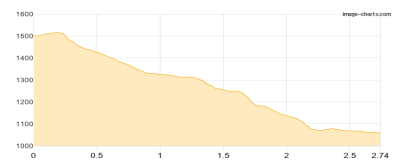


Etappe 9

Alter Tauernweg

Wandern **T2** - 28 Hm Aufstieg - 471 Hm Abstieg - **01:25** Stunden Gehzeit - 2.74 km Strecke

Alter Tauernweg 1308m





Nordtirol - Südtirol

Mögliche Unterkünfte

Labalm 1260 m, AV: k.A., Dusche: k.A., Schlafplätze: -

Hotel Ronach 1440 m, AV: k.A., Dusche: k.A., Schlafplätze: -

Zittauer Hütte 2330 m, ÖAV, Dusche: k.A., Tel: +43 6564 8262, mobil: +43 664 8732205, Schlafplätze: 73

Richterhütte 2374 m, DAV, Dusche: k.A., Tel: +43 6564 7328, Schlafplätze: 50

Birnlückenhütte 2441 m, CAI, Dusche: k.A., Tel: +39 0474 654140, Schlafplätze: 46