



Kaunertal gegen Urzeigersinn

Typ: **Rundtour**
Etappen: **5**
Länge: **48.57 km**
Zeitraum: **.. - ..**

Gehzeit: **27:34 Stunden**
Aufstieg: **3782 Hm**
Abstieg: **4259 Hm**

Etappe 1

Seepanorama - Nassereinalm - Gepatschhaus

Wandern **T3** - 541 Hm Aufstieg - 386 Hm Abstieg - **03:55** Stunden Gehzeit - 9.47 km Strecke

Seepanorama 1772m - Nassereinalm 2041m - Gepatschhaus 1928m

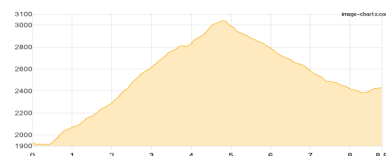


Etappe 2

Gepatschhaus - Taschachhaus

Wandern **T2** - 1181 Hm Aufstieg - 679 Hm Abstieg - **06:25** Stunden Gehzeit - 8.8 km Strecke

Gepatschhaus 1928m - Taschachhaus 2434m

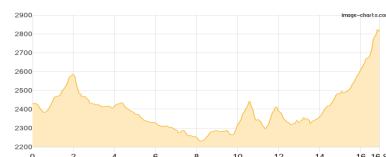


Etappe 3

Taschachhaus - Fuldaer Höhenweg - Riffelseehütte - Karlesegg - Kaunergrathütte

Wandern **T4** - 1291 Hm Aufstieg - 908 Hm Abstieg - **08:20** Stunden Gehzeit - 16.9 km Strecke

Taschachhaus 2434m - Fuldaer Höhenweg 2411m - Riffelseehütte 2293m - Karlesegg 2452m - Kaunergrathütte 2817m

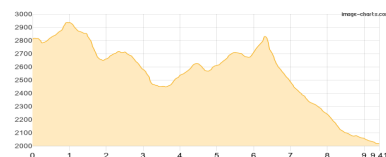


Etappe 4

Kaunergrathütte - Mittelbergles See - Verpeiljoch - Verpeilhütte

Wandern **T3** - 728 Hm Aufstieg - 1518 Hm Abstieg - **06:40** Stunden Gehzeit - 9.41 km Strecke

Kaunergrathütte 2817m - Mittelbergles See 2451m - Verpeiljoch 2825m - Verpeilhütte 2015m



Etappe 5

Verpeilhütte - Feichten

Wandern **T3** - 41 Hm Aufstieg - 768 Hm Abstieg - **02:10** Stunden Gehzeit - 3.99 km Strecke

Verpeilhütte 2015m - Feichten 1287m





Kaunertal gegen Urzeigersinn

Mögliche Unterkünfte

Nassereinalm 2041 m, privat, Dusche: k.A., Tel: +43 664 887 38047, Schlafplätze: -

Gepatschhaus 1928 m, DAV, Dusche: ja, Tel: +43 5475 489, Schlafplätze: 78

Taschachhaus 2434 m, DAV, Dusche: ja, Tel: +43 664 1384465, Schlafplätze: 128

Riffelseehütte 2293 m, DAV, Dusche: ja, Tel: +43 5252 64 74 28, mobil: +43 664 3950062, Schlafplätze: 61

Kaunergrathütte 2817 m, DAV, Dusche: ja, Tel: +43 720 346947, mobil: +43 664 1440627, Schlafplätze: 59

Verpeilhütte 2015 m, DAV, Dusche: k.A., Tel: +43 650 5656 540, Schlafplätze: 43