



# Herbst2022?

Typ:  
Etappen: **4**  
Länge: **44.37 km**  
Zeitraum: .. - ..

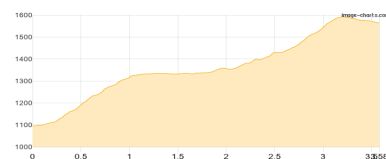
Gehzeit: **22:28 Stunden**  
Aufstieg: **2987 Hm**  
Abstieg: **3250 Hm**

## Etappe 1

### Taubensteinbahn Talstation - Taubensteinhaus

Wandern **T2** - 513 Hm Aufstieg - 44 Hm Abstieg - **02:20** Stunden Gehzeit - 3.58 km Strecke

Taubensteinbahn Talstation 1090m - Taubensteinhaus 1567m



## Etappe 2

### Taubensteinhaus - Rotwandhaus - Soinsee - Ruchenköpfe - Rotwandhaus

Wandern **T4** - 736 Hm Aufstieg - 571 Hm Abstieg - **04:50** Stunden Gehzeit - 8.93 km Strecke

Taubensteinhaus 1567m - Rotwandhaus 1737m - Soinsee 1460m - Ruchenköpfe 1805m - Rotwandhaus 1737m

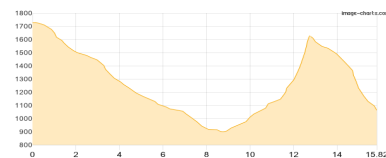


## Etappe 3

### Rotwandhaus - Bayralm

Wandern - 730 Hm Aufstieg - 1395 Hm Abstieg - **07:15** Stunden Gehzeit - 15.82 km Strecke

Rotwandhaus 1737m - Bayralm 1040m

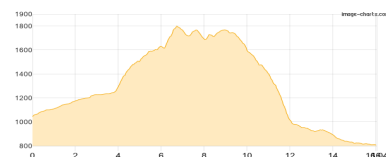


## Etappe 4

### Bayralm - Karspitz - Blaubergkopf - Siebenhütten- Kreuth

Wandern **T3** - 1008 Hm Aufstieg - 1240 Hm Abstieg - **08:05** Stunden Gehzeit - 16.04 km Strecke

Bayralm 1040m - Karspitz 1801m - Blaubergkopf 1787m - Siebenhütten, Kreuth 806m





## Herbst2022?

### Mögliche Unterkünfte

Taubensteinhaus 1567 m, DAV, Dusche: k.A., Tel: +49 8026 7070, Schlafplätze: 58

Rotwandhaus 1737 m, DAV, Dusche: ja, Tel: +49 8026 7683, Schlafplätze: 119

Bayralm 1040 m, AV: k.A., Dusche: k.A., Schlafplätze: -