



# kaisertour 1

Typ: **Rundtour**  
Etappen: **6**  
Länge: **43.42 km**  
Zeitraum: .. - ..

Gehzeit: **26:24 Stunden**  
Aufstieg: **3800 Hm**  
Abstieg: **3796 Hm**

## Etappe 1

### Schwimmbad - Vorderkaiserfeldenhütte

Wandern **T2** - 972 Hm Aufstieg - 66 Hm Abstieg - **04:25** Stunden Gehzeit - 7.1 km Strecke

Vorderkaiserfeldenhütte 1384m

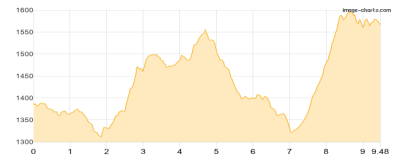


## Etappe 2

### Vorderkaiserfeldenhütte - Hochalm - Stripsenjochhaus

Wandern **T2** - 723 Hm Aufstieg - 544 Hm Abstieg - **04:50** Stunden Gehzeit - 9.48 km Strecke

Vorderkaiserfeldenhütte 1384m - Hochalm 1403m - Stripsenjochhaus 1577m



## Etappe 3

### Stripsenjochhaus - Ellmauer Tor - Gruttenhütte

Wandern **T4** - 782 Hm Aufstieg - 734 Hm Abstieg - **04:40** Stunden Gehzeit - 4.48 km Strecke

Stripsenjochhaus 1577m - Ellmauer Tor 1981m - Gruttenhütte 1619m

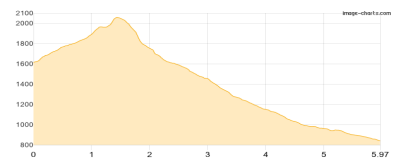


## Etappe 4

### Gruttenhütte - Anton-Karg-Haus

Wandern **T3** - 459 Hm Aufstieg - 1231 Hm Abstieg - **04:45** Stunden Gehzeit - 5.97 km Strecke

Gruttenhütte 1619m - Anton-Karg-Haus 829m

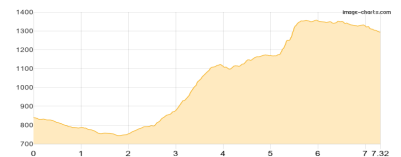


## Etappe 5

### Anton-Karg-Haus - Kaindlhütte

Wandern **T3** - 705 Hm Aufstieg - 250 Hm Abstieg - **03:55** Stunden Gehzeit - 7.32 km Strecke

Anton-Karg-Haus 829m - Kaindlhütte 1293m

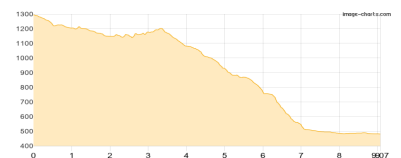


## Etappe 6

### Kaindlhütte - Schwimmbad

Wandern **T2** - 159 Hm Aufstieg - 971 Hm Abstieg - **03:50** Stunden Gehzeit - 9.07 km Strecke

Kaindlhütte 1293m





# kaisertour 1

## Mögliche Unterkünfte

Vorderkaiserfeldenhütte 1384 m, DAV, Dusche: ja, Tel: +43 5372 63482, Schlafplätze: 87

Stripsenjochhaus 1577 m, ÖAV, Dusche: ja, Tel: +43 5372 62579, mobil: +43 664 3559094, Schlafplätze: 160

Gruttenhütte 1619 m, DAV, Dusche: ja, Tel: +43 5358 2242, Schlafplätze: 153

Anton-Karg-Haus 829 m, ÖAV, Dusche: k.A., Schlafplätze: 102

Kaindlhütte 1293 m, privat, Dusche: k.A., mobil: +43 664 1 68 65 68, Schlafplätze: 47