



Berliner HW 8 Etappen

Typ: **Hufeisen**
Etappen: **8**
Länge: **91.38 km**
Zeitraum: .. - ..

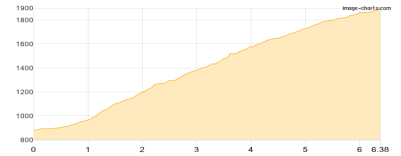
Gehzeit: **57:40 Stunden**
Aufstieg: **8416 Hm**
Abstieg: **8638 Hm**

Etappe 1

Finkenberg - Gamshütte -T-

Wandern **T1** - 1042 Hm Aufstieg - 23 Hm Abstieg - **04:25** Stunden Gehzeit - 6.38 km Strecke

Finkenberg 885m - Gamshütte [T] 1921m

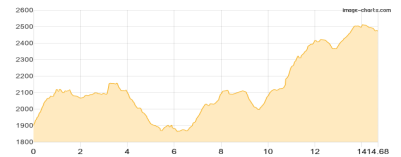


Etappe 2

Gamshütte -T- - Graue Platte -Grat- - Feldlalm - Pitzental - Kesselalm - Friesenberghaus

Wandern **T3** - 1441 Hm Aufstieg - 868 Hm Abstieg - **08:30** Stunden Gehzeit - 14.68 km Strecke

Gamshütte [T] 1921m - Graue Platte (Grat) 2150m - Feldlalm 1861m - Pitzental 1871m - Kesselalm 1970m - Friesenberghaus 2498m

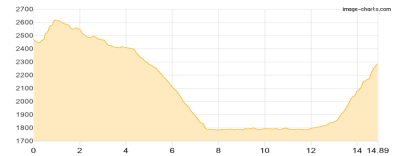


Etappe 3

Friesenberghaus - Olpererhütte - Zamsgatterl - Schlegeisbach - Furtschaglhaus

Wandern **T3** - 920 Hm Aufstieg - 1105 Hm Abstieg - **07:25** Stunden Gehzeit - 14.89 km Strecke

Friesenberghaus 2498m - Olpererhütte 2389m - Zamsgatterl 1790m - Schlegeisbach 1785m - Furtschaglhaus 2295m

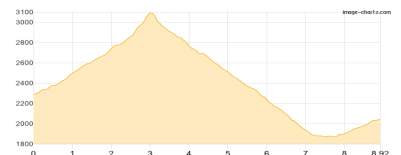


Etappe 4

Furtschaglhaus - Schönbichler Horn - Alpenrosenhütte - Berliner Hütte

Wandern **T3** - 1004 Hm Aufstieg - 1252 Hm Abstieg - **07:00** Stunden Gehzeit - 8.92 km Strecke

Furtschaglhaus 2295m - Schönbichler Horn 3134m - Alpenrosenhütte 1873m - Berliner Hütte 2042m

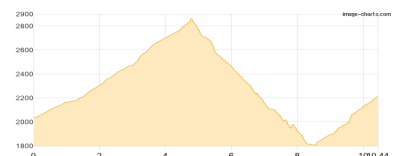


Etappe 5

Berliner Hütte - Nördliche Mörchnerscharte - Greizer Hütte

Wandern **T5** - 1330 Hm Aufstieg - 1154 Hm Abstieg - **08:05** Stunden Gehzeit - 10.44 km Strecke

Berliner Hütte 2042m - Nördliche Mörchnerscharte 2872m - Greizer Hütte 2227m



Etappe 6

Greizer Hütte - Kasseler Hütte

Wandern **T5** - 798 Hm Aufstieg - 839 Hm Abstieg - **05:35** Stunden Gehzeit - 9.43 km Strecke

Greizer Hütte 2227m - Kasseler Hütte 2177m





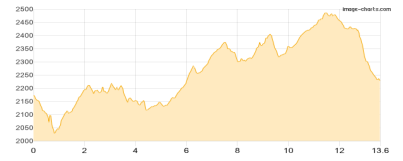
Berliner HW 8 Etappen

Etappe 7

Kasseler Hütte - Nofertensmauer - Sammerschartl - Popbergnieder - ... - Karl-von-Edel-Hütte

Wandern **T3** - 1114 Hm Aufstieg - 1056 Hm Abstieg - **07:45** Stunden Gehzeit - 13.6 km Strecke

Kasseler Hütte 2177m - Nofertensmauer 2277m - Sammerschartl 2392m - Popbergnieder 2448m -
Toregggenkopf 2470m - Edelhütte 2238m

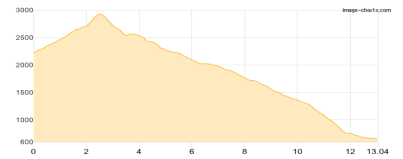


Etappe 8

Karl-von-Edel-Hütte - Ahornspitze -T- - Karl-von-Edel-Hütte - ... - Mayrhofen

Wandern **T5** - 767 Hm Aufstieg - 2341 Hm Abstieg - **08:55** Stunden Gehzeit - 13.04 km Strecke

Edelhütte 2238m - Ahornspitze [T] 2973m - Edelhütte 2238m - Alpenrose (Zillergrund) 1398m - Mayrhofen
658m





Berliner HW 8 Etappen

Mögliche Unterkünfte

Gamshütte [T] 1921 m, DAV, Dusche: nein, Tel: +43 676 3437741, Schlafplätze: 38

Friesenberghaus 2498 m, DAV, Dusche: ja, Tel: +43 676 7497550, Schlafplätze: 56

Olpererhütte 2389 m, DAV, Dusche: ja, Tel: +43 720 346930, mobil: +43 664 417 6566, Schlafplätze: 60

Furtschaglhaus 2295 m, DAV, Dusche: ja, Tel: +43 676 9579818, Schlafplätze: 132

Alpenrosenhütte 1873 m, privat, Dusche: ja, Tel: +43 5286 5222, Schlafplätze: 75

Berliner Hütte 2042 m, DAV, Dusche: ja, Tel: +43 5286 5223, mobil: +43 676 7 05 14 73, Schlafplätze: 177

Greizer Hütte 2227 m, DAV, Dusche: k.A., mobil: +43 664 1405003, Schlafplätze: 88

Kasseler Hütte 2177 m, DAV, Dusche: ja, Tel: +43 664 4016033, Schlafplätze: 108

Edelhütte 2238 m, DAV, Dusche: ja, Tel: +43 5285 62168, mobil: +43 664 9154851, Schlafplätze: 80

Alpenrose (Zillergrund) 1398 m, privat, Dusche: k.A., Tel: +43-676-6871510, mobil: +43-676-5965834, Schlafplätze: -