



# Berliner HW 7 Etappen

Typ: **Hufeisen**  
Etappen: **7**  
Länge: **79.12 km**  
Zeitraum: **.. - ..**

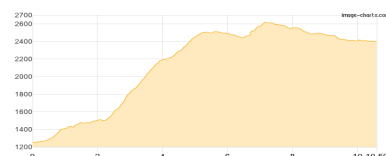
Gehzeit: **51:14 Stunden**  
Aufstieg: **7377 Hm**  
Abstieg: **7971 Hm**

## Etappe 1

### Alpengasthaus Breitlahner - Friesenberghaus - Olpererhütte

Wandern **T3** - 1598 Hm Aufstieg - 458 Hm Abstieg - **07:40** Stunden Gehzeit - 10.59 km Strecke

Friesenberghaus 2498m - Olpererhütte 2389m

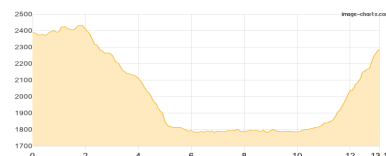


## Etappe 2

### Olpererhütte - Zamsgatterl - Furtschaglhaus

Wandern **T4** - 766 Hm Aufstieg - 871 Hm Abstieg - **06:10** Stunden Gehzeit - 13.1 km Strecke

Olpererhütte 2389m - Zamsgatterl 1790m - Furtschaglhaus 2295m



## Etappe 3

### Furtschaglhaus - Schönbichler Horn - Alpenrosenhütte - Berliner Hütte

Wandern **T3** - 1004 Hm Aufstieg - 1252 Hm Abstieg - **07:00** Stunden Gehzeit - 8.92 km Strecke

Furtschaglhaus 2295m - Schönbichler Horn 3134m - Alpenrosenhütte 1873m - Berliner Hütte 2042m

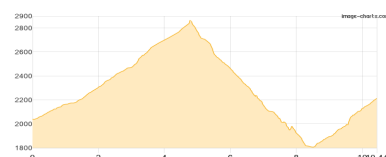


## Etappe 4

### Berliner Hütte - Nördliche Mörchnerscharte - Greizer Hütte

Wandern **T5** - 1330 Hm Aufstieg - 1154 Hm Abstieg - **08:05** Stunden Gehzeit - 10.44 km Strecke

Berliner Hütte 2042m - Nördliche Mörchnerscharte 2872m - Greizer Hütte 2227m



## Etappe 5

### Greizer Hütte - Kasseler Hütte

Wandern **T5** - 798 Hm Aufstieg - 839 Hm Abstieg - **05:35** Stunden Gehzeit - 9.43 km Strecke

Greizer Hütte 2227m - Kasseler Hütte 2177m



## Etappe 6

### Kasseler Hütte - Nofertensmauer - Sammerschartl - Popbergnieder - ... - Karl-von-Edel-Hütte

Wandern **T3** - 1114 Hm Aufstieg - 1056 Hm Abstieg - **07:45** Stunden Gehzeit - 13.6 km Strecke

Kasseler Hütte 2177m - Nofertensmauer 2277m - Sammerschartl 2392m - Popbergnieder 2448m - Torggenkopf 2470m - Edelhütte 2238m





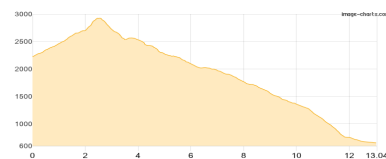
## Berliner HW 7 Etappen

### Etappe 7

**Karl-von-Edel-Hütte - Ahornspitze -T- - Karl-von-Edel-Hütte - ... - Mayrhofen**

Wandern **T5** - 767 Hm Aufstieg - 2341 Hm Abstieg - **08:55** Stunden Gehzeit - 13.04 km Strecke

Edelhütte 2238m - Ahornspitze [T] 2973m - Edelhütte 2238m - Alpenrose (Zillergrund) 1398m - Mayrhofen 658m





## Berliner HW 7 Etappen

### Mögliche Unterkünfte

Friesenberghaus 2498 m, DAV, Dusche: ja, Tel: +43 676 7497550, Schlafplätze: 56

Olpererhütte 2389 m, DAV, Dusche: ja, Tel: +43 720 346930, mobil: +43 664 417 6566, Schlafplätze: 60

Furtschaglhaus 2295 m, DAV, Dusche: ja, Tel: +43 676 9579818, Schlafplätze: 132

Alpenrosenhütte 1873 m, privat, Dusche: ja, Tel: +43 5286 5222, Schlafplätze: 75

Berliner Hütte 2042 m, DAV, Dusche: ja, Tel: +43 5286 5223, mobil: +43 676 7 05 14 73, Schlafplätze: 177

Greizer Hütte 2227 m, DAV, Dusche: k.A., mobil: +43 664 1405003, Schlafplätze: 88

Kasseler Hütte 2177 m, DAV, Dusche: ja, Tel: +43 664 4016033, Schlafplätze: 108

Edelhütte 2238 m, DAV, Dusche: ja, Tel: +43 5285 62168, mobil: +43 664 9154851, Schlafplätze: 80

Alpenrose (Zillergrund) 1398 m, privat, Dusche: k.A., Tel: +43-676-6871510, mobil: +43-676-5965834, Schlafplätze: -