



Sass Fee Runde

Typ: **Hufeisen**
Etappen: **5**
Länge: **36.37 km**
Zeitraum: .. - ..

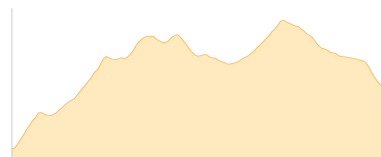
Gehzeit: **30:17 Stunden**
Aufstieg: **5023 Hm**
Abstieg: **4505 Hm**

Etappe 1

Bordierhütte - Balfrin - Mischabelhütte

Hochalpin - 1385 Hm Aufstieg - 941 Hm Abstieg - **07:30** Stunden Gehzeit - 7.84 km Strecke

Bordierhütte 2886m - Balfrin 3795m - Mischabelhütte 3335m



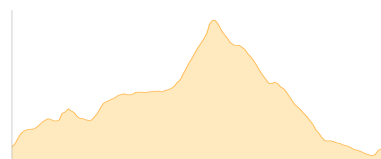
Etappe 2: Ruhetag

Etappe 3

Britanniahütte - Allalinhorn - Britanniahütte

Hochalpin - 1228 Hm Aufstieg - 1228 Hm Abstieg - **07:35** Stunden Gehzeit - 8.39 km Strecke

Britanniahütte 3030m - Allalinhorn 4027m - Britanniahütte 3030m



Etappe 4

Britanniahütte - Almagellerhütte

Hochalpin - 1252 Hm Aufstieg - 1381 Hm Abstieg - **08:40** Stunden Gehzeit - 13.54 km Strecke

Britanniahütte 3030m - Almagellerhütte 2894m

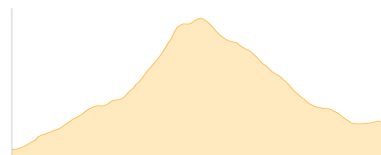


Etappe 5

Almagellerhütte - Weissmies - Bergrestaurant Hohsaas

Hochalpin - 1158 Hm Aufstieg - 955 Hm Abstieg - **06:35** Stunden Gehzeit - 6.6 km Strecke

Almagellerhütte 2894m - Weissmies 4020m - Hohsaas 3101m





Sass Fee Runde

Mögliche Unterkünfte

Bordierhütte 2886 m, SAC, Dusche: k.A., Tel: +41 279 561 909, Schlafplätze: -

Mischabelhütte 3335 m, AACZ, Dusche: k.A., Schlafplätze: -

Britanniahütte 3030 m, SAC, Dusche: k.A., Tel: +41 27 957 22 88, Schlafplätze: -

Almagellerhütte 2894 m, SAC, Dusche: k.A., Schlafplätze: -

Hohsaas 3101 m, AV: k.A., Dusche: k.A., Schlafplätze: -