



Hochkönig 4 Etappen V2

Typ: **Hufeisen**
Etappen: **4**
Länge: **39.49 km**
Zeitraum: **.. - ..**

Gehzeit: **23:30 Stunden**
Aufstieg: **3197 Hm**
Abstieg: **3787 Hm**

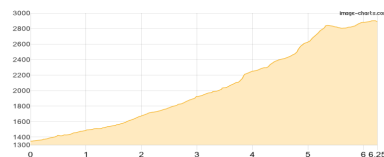
Etappe 1

Dienten Erichhütte - Erichhütte - Kummetstein -Hoher Kopf- - Franz-Eduard-Matrashaus

Klettersteig - 1607 Hm Aufstieg - 63 Hm Abstieg - **06:20** Stunden Gehzeit - 6.25 km Strecke

Dienten Erichhütte 1348m - Erichhütte 1545m - Kummetstein (Hoher Kopf) 2875m -

Franz-Eduard-Matrashaus 2941m



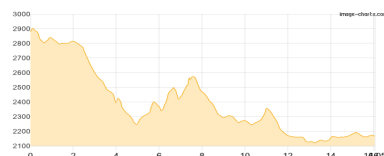
Etappe 2

Franz-Eduard-Matrashaus - Hohe Torscharte - Hochbrunnsulzenscharte - Riemannhaus

Wandern **T4** - 861 Hm Aufstieg - 1574 Hm Abstieg - **08:10** Stunden Gehzeit - 16.05 km Strecke

Franz-Eduard-Matrashaus 2941m - Hohe Torscharte 2293m - Hochbrunnsulzenscharte 2358m -

Riemannhaus 2177m

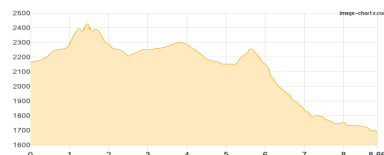


Etappe 3

Riemannhaus - Breithorn -S- - Eichstätter Weg - Peter-Wiechenthaler-Hütte

Wandern **T6** - 591 Hm Aufstieg - 1068 Hm Abstieg - **05:20** Stunden Gehzeit - 8.86 km Strecke

Riemannhaus 2177m - Breithorn [S] 2504m - Eichstätter Weg 2125m - Peter-Wiechenthaler-Hütte 1752m



Etappe 4

Peter-Wiechenthaler-Hütte - Parkplatz Saalfelden

Wandern - 138 Hm Aufstieg - 1082 Hm Abstieg - **03:45** Stunden Gehzeit - 8.33 km Strecke

Peter-Wiechenthaler-Hütte 1752m - Parkplatz Saalfelden 735m





Hochkönig 4 Etappen V2

Mögliche Unterkünfte

Erichhütte 1545 m, ÖAV, Dusche: k.A., Tel: +43 664 2643553, Schlafplätze: 28

Franz-Eduard-Matrashaus 2941 m, ÖTK, Dusche: k.A., Tel: +43 6467 7566, Schlafplätze: 108

Riemannhaus 2177 m, DAV, Dusche: ja, Tel: +43 6582 73300, Schlafplätze: 104

Peter-Wiechenthaler-Hütte 1752 m, ÖAV, Dusche: k.A., Tel: +43 6582 73489, mobil: +43 664 9544822, Schlafplätze: 65