



# Skye Trail Nord-Süd

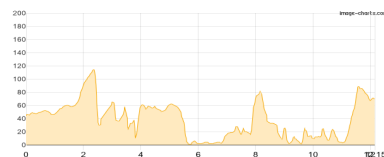
Typ:	<b>Strecke</b>	Gehzeit:	<b>43:25 Stunden</b>
Etappen:	<b>7</b>	Aufstieg:	<b>4403 Hm</b>
Länge:	<b>128.47 km</b>	Abstieg:	<b>4441 Hm</b>
Zeitraum:	<b>00.00.0000 - 00.00.0000</b>		

## Etappe 1

### Phone booth North Duntulm Road - Flodigarry Hotel

Berglauf - 516 Hm Aufstieg - 490 Hm Abstieg - **02:05** Stunden Gehzeit - 12.15 km Strecke

Phone booth North Duntulm Road 44m - Flodigarry Hotel 68m

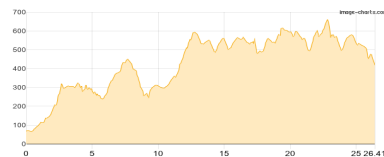


## Etappe 2

### Flodigarry Hotel - Old Man Of Storr

Wandern **T2** - 1911 Hm Aufstieg - 1560 Hm Abstieg - **13:00** Stunden Gehzeit - 26.41 km Strecke

Flodigarry Hotel 68m - Old Man Of Storr 444m



## Etappe 3

### Old Man Of Storr - Portree

Wandern **T3** - 560 Hm Aufstieg - 956 Hm Abstieg - **06:10** Stunden Gehzeit - 15.98 km Strecke

Old Man Of Storr 444m - Portree 10m

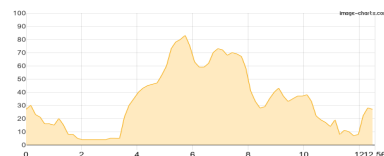


## Etappe 4

### Portree - Balmeanach

Wandern - 163 Hm Aufstieg - 163 Hm Abstieg - **03:35** Stunden Gehzeit - 12.56 km Strecke

Portree 10m - Balmeanach 26m



## Etappe 5

### Balmeanach to Camasunary Bothy

Wandern - 323 Hm Aufstieg - 326 Hm Abstieg - **06:00** Stunden Gehzeit - 20.46 km Strecke

Camasunary Bothy 11m - Balmeanach 26m



## Etappe 6

### Camasunary Bothy to Torrin

Wandern - 464 Hm Aufstieg - 457 Hm Abstieg - **06:30** Stunden Gehzeit - 21.06 km Strecke

Camasunary Bothy 11m - Amys Place Tea Room 27m





# Skye Trail Nord-Süd

## Etappe 7

### Torrin to Broadford

Wandern - 466 Hm Aufstieg - 489 Hm Abstieg - **06:15** Stunden Gehzeit - 19.85 km Strecke

Amys Place Tea Room 27m - Broadford 6m





# Skye Trail Nord-Süd

**Mögliche Unterkünfte**