



Ötztaler - Geigerkamm Nord

Typ: **Hufeisen**
Etappen: **4**
Länge: **33.15 km**
Zeitraum: **.. - ..**

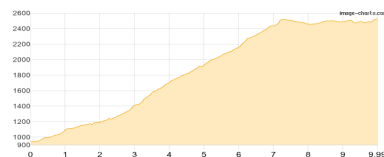
Gehzeit: **23:04 Stunden**
Aufstieg: **3681 Hm**
Abstieg: **3226 Hm**

Etappe 1

Tumpen - Erlanger Hütte

Wandern **T2** - 1776 Hm Aufstieg - 186 Hm Abstieg - **07:40** Stunden Gehzeit - 9.99 km Strecke

Tumpen 941m - Erlanger Hütte 2550m

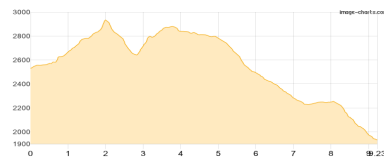


Etappe 2

Erlanger Hütte - Wildgrat - Lehnerjoch - Ludwigsburger Hütte

Wandern **T5** - 704 Hm Aufstieg - 1301 Hm Abstieg - **06:10** Stunden Gehzeit - 9.23 km Strecke

Erlanger Hütte 2550m - Wildgrat 2971m - Lehnerjoch 2510m - Ludwigsburger Hütte 1935m

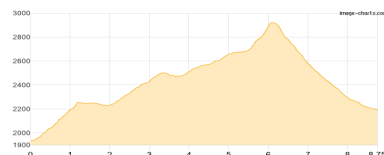


Etappe 3

Ludwigsburger Hütte - Frischmannhütte

Wandern **T4** - 1056 Hm Aufstieg - 791 Hm Abstieg - **06:15** Stunden Gehzeit - 8.75 km Strecke

Ludwigsburger Hütte 1935m - Frischmannhütte 2192m



Etappe 4

Frischmannhütte - Köfels

Wandern **T3** - 145 Hm Aufstieg - 948 Hm Abstieg - **03:05** Stunden Gehzeit - 5.18 km Strecke

Frischmannhütte 2192m - Köfels 1396m





Öztaler - Geigerkamm Nord

Mögliche Unterkünfte

Erlanger Hütte 2550 m, DAV, Dusche: nein, mobil: +43 664 3920268, Schlafplätze: 48

Ludwigsburger Hütte 1935 m, DAV, Dusche: ja, Tel: +43 5414 87537, mobil: +43 664 4632543, Schlafplätze: 51

Frischmannhütte 2192 m, ÖTK, Dusche: ja, mobil: +43 676 744 8339, Schlafplätze: 53

Köfels 1396 m, AV: k.A., Dusche: k.A., Schlafplätze: -