



Nepal2/10 Tage: Bamboo-Sundarijal

Typ: Gehzeit: **36:12 Stunden**
Etappen: **9** Aufstieg: **4944 Hm**
Länge: **67.05 km** Abstieg: **5597 Hm**
Zeitraum: .. - ..

Etappe 1

Bamboo Lodge - Thulo Syabru

Wandern - 783 Hm Aufstieg - 564 Hm Abstieg - **04:35** Stunden Gehzeit - 6.43 km Strecke

Thulo Syabru 2213m

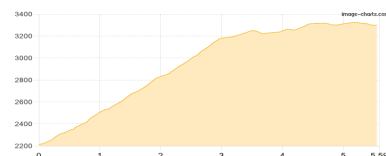


Etappe 2

Thulo Syabru - Sing Gompa

Hochalpin - 1175 Hm Aufstieg - 89 Hm Abstieg - **04:50** Stunden Gehzeit - 5.59 km Strecke

Thulo Syabru 2213m - Sing Gompa 3300m



Etappe 3

Sing Gompa - Laurebina

Hochalpin - 719 Hm Aufstieg - 60 Hm Abstieg - **03:15** Stunden Gehzeit - 5.28 km Strecke

Sing Gompa 3300m - Laurebina 3959m



Etappe 4

Laurebina - Gosainkund

Hochalpin - 550 Hm Aufstieg - 96 Hm Abstieg - **02:25** Stunden Gehzeit - 3.43 km Strecke

Laurebina 3959m - Gosainkund 4430m

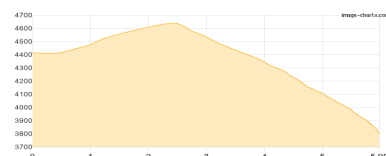


Etappe 5

Gosainkund - Phedi

Hochalpin - 226 Hm Aufstieg - 841 Hm Abstieg - **03:15** Stunden Gehzeit - 5.98 km Strecke

Gosainkund 4430m - Phedi 3751m

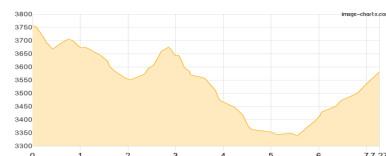


Etappe 6

Phedi - Tharepati

Hochalpin - 412 Hm Aufstieg - 589 Hm Abstieg - **03:30** Stunden Gehzeit - 7.27 km Strecke

Phedi 3751m - Tharepati 3630m





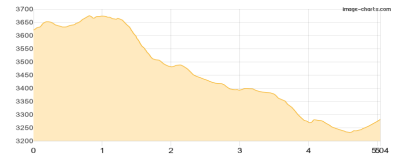
Nepal2/10 Tage: Bamboo-Sundarijal

Etappe 7

Tharepati - Magingoth

Hochalpin - 163 Hm Aufstieg - 502 Hm Abstieg - **02:10** Stunden Gehzeit - 5.04 km Strecke

Tharepati 3630m - Magingoth 3293m

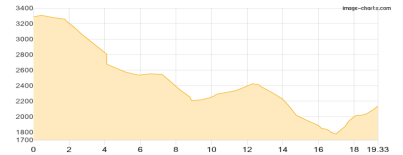


Etappe 8

Magingoth - Chisopani

Hochalpin - 617 Hm Aufstieg - 1765 Hm Abstieg - **08:00** Stunden Gehzeit - 19.33 km Strecke

Magingoth 3293m - Chisopani 2166m

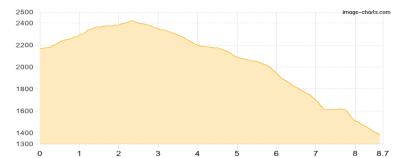


Etappe 9

Chisopani - Sundarijal

Wandern - 299 Hm Aufstieg - 1091 Hm Abstieg - **04:15** Stunden Gehzeit - 8.7 km Strecke

Chisopani 2166m - Sundarijal 1401m





Nepal2/10 Tage:Bamboo-Sundarijal

Mögliche Unterkünfte

Persönliche Anmerkungen
Magingoth-Cisopani =2Tage