



Rätikon

Typ: **Rundtour**
Etappen: **6**
Länge: **62.29 km**
Zeitraum: .. - ..

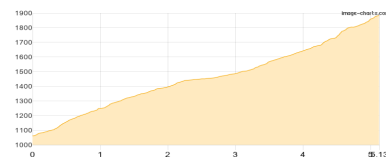
Gehzeit: **33:42 Stunden**
Aufstieg: **4676 Hm**
Abstieg: **4693 Hm**

Etappe 1

Innertal - Oberzalimhütte

Wandern **T2** - 825 Hm Aufstieg - 2 Hm Abstieg - **03:25** Stunden Gehzeit - 5.13 km Strecke

Innertal 1061m - Oberzalimhütte 1889m

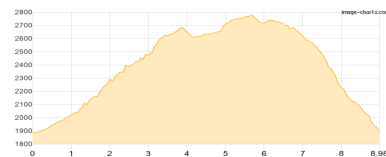


Etappe 2

Oberzalimhütte - Schesaplanahütte

Wandern **T4** - 1117 Hm Aufstieg - 1101 Hm Abstieg - **07:05** Stunden Gehzeit - 8.98 km Strecke

Oberzalimhütte 1889m - Schesaplanahütte 1908m



Etappe 3

Schesaplanahütte - Prättigauer Höhenweg

Wandern **T2** - 771 Hm Aufstieg - 463 Hm Abstieg - **05:55** Stunden Gehzeit - 16.34 km Strecke

Schesaplanahütte 1908m



Etappe 4

Carschinahütte - Lindauer Hütte

Wandern **T2** - 575 Hm Aufstieg - 1064 Hm Abstieg - **05:30** Stunden Gehzeit - 10.13 km Strecke

Carschinahütte 2236m - Tilisunahütte 2211m - Lindauer Hütte 1744m

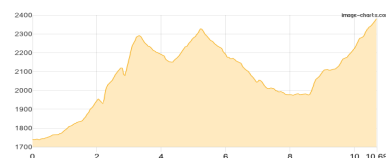


Etappe 5

Lindauer Hütte - Totalphütte

Wandern **T3** - 1276 Hm Aufstieg - 635 Hm Abstieg - **07:00** Stunden Gehzeit - 10.69 km Strecke

Lindauer Hütte 1744m - Totalphütte 2385m



Etappe 6

Totalphütte - Innertal

Klettersteig - 112 Hm Aufstieg - 1428 Hm Abstieg - **04:45** Stunden Gehzeit - 11.02 km Strecke

Totalphütte 2385m - Innertal 1061m





Rätikon

Mögliche Unterkünfte

Oberzalimhütte 1889 m, DAV, Dusche: ja, Tel: +43 664 1900691, mobil: +43 664 1900691, Schlafplätze: 42

Schesaplanahütte 1908 m, SAC, Dusche: ja, Tel: +41 81 3251163, Schlafplätze: 85

Carschinahütte 2236 m, SAC, Dusche: nein, Tel: +41 79 418 22 80, mobil: 076 311 18 70, Schlafplätze: 85

Tilisunahütte 2211 m, ÖAV, Dusche: ja, mobil: +43 664 1472 896, Schlafplätze: 122

Lindauer Hütte 1744 m, DAV, Dusche: ja, mobil: +43 664 5033456, Schlafplätze: 163

Totalphütte 2385 m, ÖAV, Dusche: ja, mobil: +43 664 2400260, Schlafplätze: 85