



Sarntaler Alpen

Typ: **Rundtour**
Etappen: **5**
Länge: **49.28 km**
Zeitraum: .. - ..

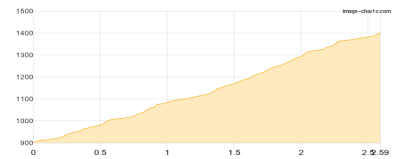
Gehzeit: **28:15 Stunden**
Aufstieg: **4527 Hm**
Abstieg: **3208 Hm**

Etappe 1

Bushaltestelle in Tils - Perlungerhof- 8- Gereuth- Brixen -Bauernhof-

Wandern **T1** - 500 Hm Aufstieg - 0 Hm Abstieg - **02:00** Stunden Gehzeit - 2.59 km Strecke

Bushaltestelle in Tils 900m - Perlungerhof (Bauernhof) 1400m

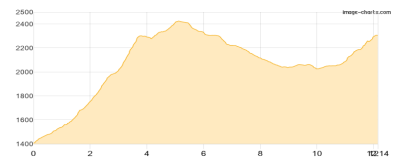


Etappe 2

Perlungerhof- 8- Gereuth- Brixen -Bauernhof- - Latzfonser Kreuz

Wandern **T2** - 1379 Hm Aufstieg - 480 Hm Abstieg - **07:15** Stunden Gehzeit - 12.14 km Strecke

Perlungerhof (Bauernhof) 1400m - Latzfonser Kreuz 2311m

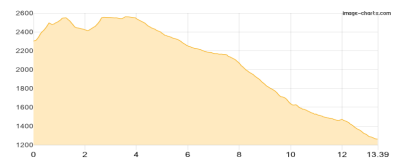


Etappe 3

Latzfonser Kreuz - Ritzlar - Kassianspitze - Gedrumspitz - Plankenhorn

Wandern **T3** - 462 Hm Aufstieg - 1504 Hm Abstieg - **06:20** Stunden Gehzeit - 13.39 km Strecke

Latzfonser Kreuz 2311m - Ritzlar 2528m - Kassianspitze 2581m - Gedrumspitz 2589m - Plankenhorn 2588m

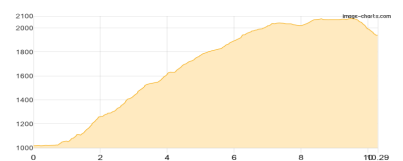


Etappe 4

Astfeld-Campolasta - Öttenbacher Almweg - Meraner Hütte

Wandern **T2** - 1115 Hm Aufstieg - 193 Hm Abstieg - **05:30** Stunden Gehzeit - 10.29 km Strecke

Astfeld - Campolasta 1021m - Meraner Hütte 1960m



Etappe 5

Meraner Hütte - Hirzer - Hirzerscharte - Hirzer Hütte

Wandern **T4** - 1071 Hm Aufstieg - 1031 Hm Abstieg - **07:10** Stunden Gehzeit - 10.87 km Strecke

Meraner Hütte 1960m - Hirzer 2781m - Hirzerscharte 2678m - Hirzer Hütte 1981m





Sarntaler Alpen

Mögliche Unterkünfte

Perlungerhof (Bauernhof) 1400 m, AV: k.A., Dusche: k.A., Schlafplätze: -

Latzfonser Kreuz 2311 m, privat, Dusche: ja, Schlafplätze: -

Meraner Hütte 1960 m, AVS, Dusche: k.A., Tel: +39 0473 279405, mobil: +39 335 276153, Schlafplätze: 70

Hirzer Hütte 1981 m, AV: k.A., Dusche: k.A., Schlafplätze: -