



Steinernes Meer

Typ: **Rundtour**
Etappen: **5**
Länge: **55.4 km**
Zeitraum: .. - ..

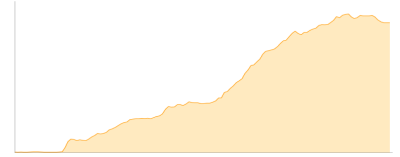
Gehzeit: **35:12 Stunden**
Aufstieg: **5287 Hm**
Abstieg: **5287 Hm**

Etappe 1

St. Bartholomä - Kärlingerhaus

Wandern - 1304 Hm Aufstieg - 280 Hm Abstieg - **06:20** Stunden Gehzeit - 10.61 km Strecke

St. Bartholomä 606m - Kärlingerhaus 1638m

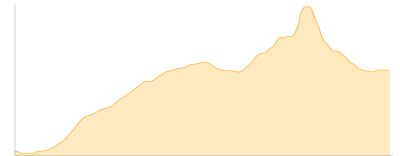


Etappe 2

Kärlingerhaus - Schönfeldspitze - Riemannhaus

Wandern - 1103 Hm Aufstieg - 578 Hm Abstieg - **06:00** Stunden Gehzeit - 9.26 km Strecke

Kärlingerhaus 1638m - Schönfeldspitze 2653m - Riemannhaus 2177m



Etappe 3

Riemannhaus - Breithorn (Steinernes Meer) - Mitterhorn (Steinernes Meer) - ... - Ingolstädter Haus

Wandern - 1241 Hm Aufstieg - 1286 Hm Abstieg - **08:10** Stunden Gehzeit - 11.63 km Strecke

Riemannhaus 2177m - Breithorn [S] 2504m - Mitterhorn (Steinernes Meer) 2491m - Persailhorn 2347m - Peter-Wiechenthaler-Hütte 1752m - Weißbachscharte 2240m - Ingolstädter Haus 2119m



Etappe 4

Ingolstädter Haus - Großer Hundstod - Wimbachgrieshütte

Wandern - 970 Hm Aufstieg - 1753 Hm Abstieg - **08:15** Stunden Gehzeit - 12.33 km Strecke

Ingolstädter Haus 2119m - Großer Hundstod 2593m - Wimbachgrieshütte 1326m

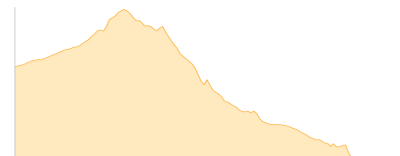


Etappe 5

Wimbachgrieshütte - Trischübel - St. Bartholomä

Wandern - 669 Hm Aufstieg - 1390 Hm Abstieg - **06:25** Stunden Gehzeit - 11.57 km Strecke

Wimbachgrieshütte 1326m - Trischübel 1774m - St. Bartholomä 606m





Steinernes Meer

Mögliche Unterkünfte

Kärlingerhaus 1638 m, DAV, Dusche: ja, Tel: +49 (0)8652-6019901, Schlafplätze: 203

Riemannhaus 2177 m, DAV, Dusche: ja, Tel: +43 6582 73300, Schlafplätze: 104

Peter-Wiechenthaler-Hütte 1752 m, ÖAV, Dusche: k.A., Tel: +43 6582 73489, mobil: +43 664 9544822, Schlafplätze: 65

Ingolstädter Haus 2119 m, DAV, Dusche: ja, Tel: +43 6582 8353, mobil: +43 664 1605733, Schlafplätze: 115

Wimbachgrieshütte 1326 m, Naturfreunde, Dusche: ja, Tel: +49 8657 344, Schlafplätze: 48