



Sextener Dolomiten Tweet

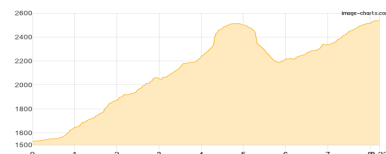
Typ:		Gehzeit:	28:08 Stunden
Etappen:	6	Aufstieg:	3988 Hm
Länge:	49.8 km	Abstieg:	3983 Hm
Zeitraum:	.. - ..		

Etappe 1

Talschlußhütte - Zwölferscharte - Zsigmondy Hütte - Büllelejochhütte

Wandern **T3** - 1388 Hm Aufstieg - 380 Hm Abstieg - **06:30** Stunden Gehzeit - 8.22 km Strecke

Talschlußhütte 1548m - Zwölferscharte 2502m - Büllelejochhütte 2528m

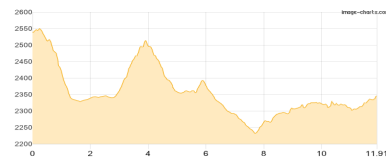


Etappe 2

Büllelejochhütte - Dreizinnenhütte - Sattel 102 - Sextner Stein - ... - Rifugio Lavaredo

Klettersteig - 486 Hm Aufstieg - 679 Hm Abstieg - **04:45** Stunden Gehzeit - 11.91 km Strecke

Büllelejochhütte 2528m - Dreizinnenhütte 2405m - Sattel 102 2501m - Sextner Stein 2539m - Dreizinnenhütte 2405m - Langalm 2235m - Zinnenkuppen-Pass 2315m - Rifugio Auronzo 2320m - Rifugio Lavaredo 2344m

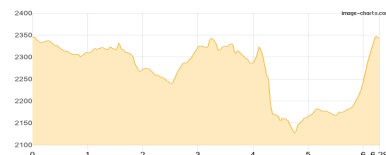


Etappe 3

Rifugio Lavaredo - Rifugio Auronzo - Monte Campedelle - Rifugio Fonda-Savio

Wandern **T4** - 479 Hm Aufstieg - 480 Hm Abstieg - **03:25** Stunden Gehzeit - 6.29 km Strecke

Rifugio Lavaredo 2344m - Rifugio Auronzo 2320m - Monte Campedelle 2346m - Rifugio Fonda-Savio 2367m



Etappe 4

Rifugio Fonda-Savio - Forcella Rimbianco - Cason de la Pala - Rifugio Auronzo

Wandern **T3** - 875 Hm Aufstieg - 908 Hm Abstieg - **05:50** Stunden Gehzeit - 8.84 km Strecke

Rifugio Fonda-Savio 2367m - Rifugio Auronzo 2320m



Etappe 5

Rifugio Auronzo - Rifugio Lavaredo - Paternsattel - Dreizinnenhütte - Paternkofel

Klettersteig - 722 Hm Aufstieg - 809 Hm Abstieg - **05:30** Stunden Gehzeit - 10.51 km Strecke

Rifugio Auronzo 2320m - Rifugio Lavaredo 2344m - Paternsattel 2454m - Dreizinnenhütte 2405m - Paternkofel 2744m



Etappe 6

Zsigmondy-Hütte - Talschlußhütte

Wandern **T2** - 38 Hm Aufstieg - 727 Hm Abstieg - **02:05** Stunden Gehzeit - 4.03 km Strecke

Zsigmondy-Hütte 2224m - Talschlußhütte 1548m





Sextener Dolomiten Tweet

Mögliche Unterkünfte

Talschlusshütte 1548 m, privat, Dusche: k.A., Schlafplätze: -

Büllelejochhütte 2528 m, privat, Dusche: k.A., Schlafplätze: -

Dreizinnenhütte 2405 m, CAI, Dusche: ja, Tel: +39 0474 972002, Schlafplätze: -

Rifugio Auronzo 2320 m, CAI, Dusche: k.A., Schlafplätze: -

Rifugio Lavaredo 2344 m, AV: k.A., Dusche: k.A., Schlafplätze: -

Rifugio Fonda-Savio 2367 m, AV: k.A., Dusche: k.A., Schlafplätze: -

Zsigmondy-Hütte 2224 m, AV: k.A., Dusche: k.A., Tel: +39 0474 710358, Schlafplätze: 75