



# DACHSTEIN

Typ: **Rundtour**  
Etappen: **7**  
Länge: **59.81 km**  
Zeitraum: **.. - ..**

Gehzeit: **32:52 Stunden**  
Aufstieg: **4433 Hm**  
Abstieg: **4828 Hm**

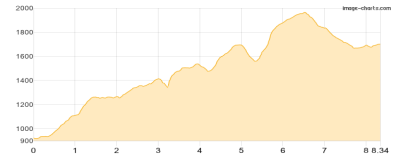
Etappe 1: Ruhetag

## Etappe 2

### Gosausee - Hofpürglhütte

Wandern **T4** - 1421 Hm Aufstieg - 643 Hm Abstieg - **07:10** Stunden Gehzeit - 8.34 km Strecke

Gosausee 915m - Hofpürglhütte 1705m



## Etappe 3

### Hofpürglhütte - Dachsteinsüdwandhütte

Wandern **T4** - 1206 Hm Aufstieg - 1044 Hm Abstieg - **08:25** Stunden Gehzeit - 16.92 km Strecke

Hofpürglhütte 1705m - Dachsteinsüdwandhütte 1871m

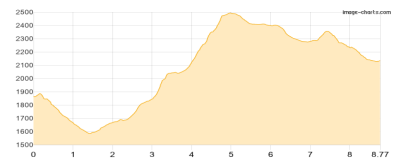


## Etappe 4

### Dachsteinsüdwandhütte - Türwandhütte - Guttenberghaus

Klettersteig - 1056 Hm Aufstieg - 786 Hm Abstieg - **06:15** Stunden Gehzeit - 8.77 km Strecke

Dachsteinsüdwandhütte 1871m - Türwandhütte 1700m - Guttenberghaus 2146m

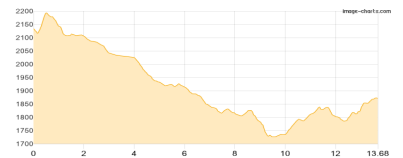


## Etappe 5

### Guttenberghaus - Feisterscharte - Gjaidalm - Wiesberghaus

Wandern **T3** - 379 Hm Aufstieg - 641 Hm Abstieg - **04:50** Stunden Gehzeit - 13.68 km Strecke

Guttenberghaus 2146m - Feisterscharte 2199m - Gjaidalm 1738m - Wiesberghaus 1884m

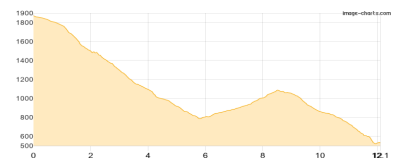


## Etappe 6

### Wiesberghaus - Panoramabrücke - Hallstatt

Wandern **T3** - 371 Hm Aufstieg - 1714 Hm Abstieg - **06:15** Stunden Gehzeit - 12.1 km Strecke

Wiesberghaus 1884m - Panoramabrücke 841m - Hallstatt 532m



Etappe 7: Ruhetag



# DACHSTEIN

## Mögliche Unterkünfte

Hofpürglhütte 1705 m, ÖAV, Dusche: k.A., Tel: +43 6453 8304, mobil: +43 676 3718566, Schlafplätze: 134

Dachsteinsüdwandhütte 1871 m, privat, Dusche: k.A., Tel: +43 3687 81509, Schlafplätze: 60

Guttenberghaus 2146 m, ÖAV, Dusche: k.A., Tel: +43 3687 22753, mobil: +43 664 3022 956, Schlafplätze: 76

Gjaidalm 1738 m, privat, Dusche: k.A., Tel: +43 6131 596, Schlafplätze: -

Wiesberghaus 1884 m, Naturfreunde, Dusche: k.A., Schlafplätze: -