



E5 Alpin: Meran - Imst - Obersdorf

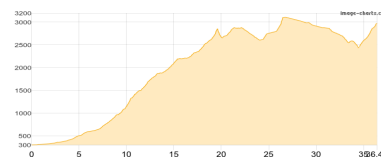
Typ:	Strecke	Gehzeit:	137:57 Stunden
Etappen:	7	Aufstieg:	20603 Hm
Länge:	219.54 km	Abstieg:	20095 Hm
Zeitraum:	00.00.0000 - 00.00.0000		

Etappe 1

E5 Alpin Etappe

Wandern **T5** - 4093 Hm Aufstieg - 1418 Hm Abstieg - **21:20** Stunden Gehzeit - 36.42 km Strecke

Meran 313m - Algund 330m - Töll Schleuse 508m - Partschins 650m - Birkenwald 970m - Schutzhütte Nasereit 1532m - Ginglalm 1944m - Zielalm 2196m - Lodnerhütte 2262m - Johannesscharte 2869m - Eisjöchl 2895m - Stettiner Hütte 2875m - Gurgler Eisjoch 3154m - Hochwildehaus 2883m - Fidelitashütte 2883m - Gurgler Ferner (Moräne) 2578m - Piccard-Brücke 2475m - Ramolhaus 3006m



Etappe 2

E5 Alpin Etappe

Wandern **T6** - 3147 Hm Aufstieg - 2895 Hm Abstieg - **20:30** Stunden Gehzeit - 32.53 km Strecke

Ramolhaus 3006m - Ramoljoch 3189m - Hinterer Spiegelkogel 3424m - Ramoljoch 3189m - Ramolalm 2215m - Vent 1895m - Stablein 2356m - Breslauer Hütte 2844m - Mitterkarjoch 3470m - Wildspitze 3768m - Mittelbergjoch 3166m - Braunschweiger Hütte 2759m - Karleskopf 2901m - Nördliches Pollesjoch 2937m - Wurmsitzkogel 3079m - Gschrapkogel 3191m - Rheinland-Pfalz-Biwak 3247m - Wassertalkogel 3247m

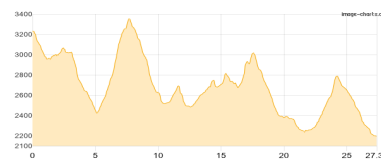


Etappe 3

E5 Alpin Etappe

Wandern **T5** - 2779 Hm Aufstieg - 3814 Hm Abstieg - **20:35** Stunden Gehzeit - 27.38 km Strecke

Rheinland-Pfalz-Biwak 3247m - Puitkogel 3343m - Weißmaurachjoch 2953m - Hohe Geige 3393m - Gahwinden 2648m - Rötterjoch 2710m - Breitlehnhöchl 2637m - Sandjoch 2826m - Luibisscharte 2914m - Luibiskogel 3112m - Hauersee 2380m - Hauerseehütte 2383m - Spitzigsee 2364m - Weißer See 2540m - Felderjöchl 2801m - Innerberger Felderkogel 2837m - Frischmannhütte 2192m



Etappe 4

E5 Alpin Etappe

Wandern **T5** - 1631 Hm Aufstieg - 3104 Hm Abstieg - **15:25** Stunden Gehzeit - 28.49 km Strecke

Frischmannhütte 2192m - Feilerscharte 2926m - Fundusfeiler 3079m - Lehnerjoch 2510m - Edelrautenkopf 2737m - Schafhimmel 2820m - Kreuzjochspitze 2908m - Hoher Gemeindepfopf 2771m - Großsee 2416m - Hochzeiger 2560m - Sechszeiger 2392m - Leineralm 1823m - Imst-Pitztal 716m



Etappe 5

E5 Alpin Etappe

Wandern **T5** - 3928 Hm Aufstieg - 2606 Hm Abstieg - **22:30** Stunden Gehzeit - 31.33 km Strecke

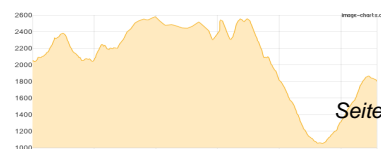
Imst-Pitztal 716m - Hotel Gasthof Neuner 720m - Lagers 2328m - Ödkarlekopf 2565m - Pleiskopf 2560m - Hinteres Alpjoch 2425m - Muttekopfscharte 2601m - Kübelspitz 2661m - Muttekopf 2774m - Galtseitenjoch 2421m - Große Schlenkerspitze 2827m - Galtseitenjoch 2421m - Östliche Dremelscharte 2470m - Steinsee 2222m - Steinseehütte 2061m



Etappe 6

E5 Alpin Etappe

Wandern **T6** - 2622 Hm Aufstieg - 2864 Hm Abstieg - **18:10** Stunden Gehzeit - 27.92 km Strecke



Steinseehütte 2061m - Gufelgrasjoch 2382m - Mintschejoch 2264m - Landschaftsspitze 2507m -

Landschaftseck 2608m - Torspitze 2622m - Großhorn 2655m - Gramaispitz 2420m - Seebleskarspitze

2539m - Scheibstorkopf 2456m - Zwölferspitze 2594m - Ruitelspitze 2580m - Wildebnerspitze 2295m -

Ruitelspitze Kreuzgipfel 2574m - Ruitelspitze 2580m - Wildebnerspitze 2295m - Bach 1070m -

Bernhardsck Hütte 1802m



E5 Alpin: Meran - Imst - Obersdorf



E5 Alpin: Meran - Imst - Obersdorf

Etappe 7

E5 Alpin Etappe

Wandern **T5** - 2403 Hm Aufstieg - 3394 Hm Abstieg - **19:35** Stunden Gehzeit - 35.47 km Strecke

Bernhardseck-Hütte 1802m - Mutte 2187m - Strahlkopf 2388m - Kreuzeck (Tirol) 2376m - Rauheck

(Oberstdorf) 2385m - Grüner Kopf 2216m - Jochspitze 2232m - Wildenfeldhütten 1692m - Himmelecksattel

2005m - Himmeleck 2152m - Schneck Hauptgipfel 2268m - Rotkopf (Bad Hindelang) 2183m - Laufbacher Eck

2178m - Zeigersattel 1920m - Edmund-Probst-Haus 1930m - Oberstdorf 803m





E5 Alpin: Meran - Imst - Obersdorf

Mögliche Unterkünfte

Schutzhütte Nasereit 1532 m, privat, Dusche: k.A., Tel: +39 0473 968222, Schlafplätze: 26
Ginglalm 1944 m, AV: k.A., Dusche: k.A., Schlafplätze: -
Zielalm 2196 m, AV: k.A., Dusche: k.A., Schlafplätze: -
Lodnerhütte 2262 m, CAI, Dusche: k.A., Tel: +39 0473 967367, Schlafplätze: 56
Stettiner Hütte 2875 m, Autonome Provinz Bozen-Südtirol, Dusche: k.A., Tel: +39 0473 424244, Schlafplätze: 40
Hochwildehaus 2883 m, DAV, Dusche: k.A., Tel: +43 664 5268655, mobil: +43 664 4245824, Schlafplätze: 90
Fidelitashütte 2883 m, DAV, Dusche: nein, Schlafplätze: 12
Ramolhaus 3006 m, DAV, Dusche: k.A., Tel: +43 5256 6223, Schlafplätze: 52
Breslauer Hütte 2844 m, DAV, Dusche: ja, Tel: +43 5254 8156, mobil: +43 664 5300898, Schlafplätze: 160
Braunschweiger Hütte 2759 m, DAV, Dusche: ja, Tel: +43 664 2012013, mobil: +43 664 535 37 22, Schlafplätze: 183
Hauerseehütte 2383 m, DAV, Dusche: nein, mobil: +43 664 7828637, Schlafplätze: 15
Frischmannhütte 2192 m, ÖTK, Dusche: ja, mobil: +43 676 744 8339, Schlafplätze: 53
Leineralm 1823 m, privat, Dusche: k.A., Tel: +43 (0)5412 64134, mobil: +43 (0)660 1432220, Schlafplätze: 4
Hotel Gasthof Neuner 720 m, AV: k.A., Dusche: k.A., Schlafplätze: -
Steinseehütte 2061 m, ÖAV, Dusche: ja, mobil: +43 664 275 37 70, Schlafplätze: 84
Bernhardseck-Hütte 1802 m, privat, Dusche: k.A., Tel: +43 5634 6218, Schlafplätze: 45
Edmund-Probst-Haus 1930 m, DAV, Dusche: ja, Tel: +49 8322 4795, Schlafplätze: 125

Persönliche Anmerkungen

in Planung: Variante zum E5 inclusive vieler Grate und Gipfel, so wenig Talabstiege (Inntal, Lechtal) wie moeglich, bisherige Planung (November 22) nur Grobverlauf, noch Recherchen ueber alternative "Talquerungen" noetigwelche attraktiven Gipfel liegen noch am Weg?Übernachtungen: Hütten oder Biwakzelt?Zeitplanung (mit Gepäck): ~230 km und 20.000 Hm + Zusatzgipfel -> 7 + 2x1/2 Tage?wahrscheinlich Zweiteilung noetig? -> vieles geht nur bei stabilem Wetter - Frühsommer für Nordteile (Imst-Obersdorf) wegen Wasser und Begängnis, Sommer fuer höhere Südteile (Meran-Imst) wegen Altschnee

Anreise/Abreise mit Bahn (Stand Sept. 2022):6:19 ab Dresden Neustadt, an Meran 16:15eventuell "nullte Etappe" von Meran bis erste Huette einplanen (z.B. Nassereithhueette ~15 km + 1200 Hm von Meran)letzte Etappe teilen? - kurzer Abstieg nach Obersdorf fuer Rueckfahrt
!! Gratueberschreitungen Lechtaler Alpen checken (Info: etwa IIIer Kletterei)