



## 2022 real

Typ:  
Etappen: **8**  
Länge: **93.22 km**  
Zeitraum: .. - ..

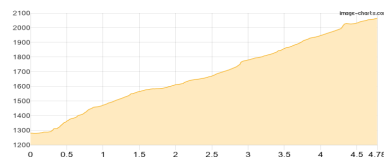
Gehzeit: **57:18 Stunden**  
Aufstieg: **8224 Hm**  
Abstieg: **8783 Hm**

### Etappe 1

#### Feuerstein - Tribulaunhütte -A-

Wandern **T2** - 791 Hm Aufstieg - 6 Hm Abstieg - **03:15** Stunden Gehzeit - 4.78 km Strecke

Feuerstein 1281m - Tribulaunhütte (A) 2064m

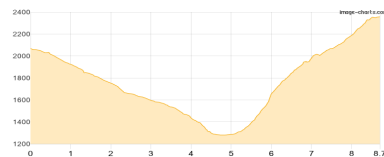


### Etappe 2

#### Tribulaunhütte -A- - Feuerstein - Innsbrucker Hütte

Wandern **T2** - 1114 Hm Aufstieg - 822 Hm Abstieg - **06:30** Stunden Gehzeit - 8.7 km Strecke

Tribulaunhütte (A) 2064m - Feuerstein 1281m - Innsbrucker Hütte 2369m



### Etappe 3

#### Innsbrucker Hütte - Karalm - Elferhütte - Issenangeralm - Kampl

Wandern **T2** - 875 Hm Aufstieg - 2257 Hm Abstieg - **10:00** Stunden Gehzeit - 18.93 km Strecke

Innsbrucker Hütte 2369m - Karalm 1737m - Elferhütte 2004m - Issenangeralm 1366m - Kampl 978m

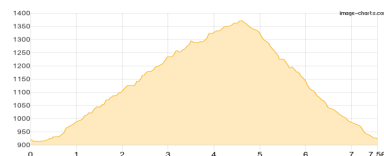


### Etappe 4

#### Berggasthof Sonnenstein

Wandern **T2** - 505 Hm Aufstieg - 502 Hm Abstieg - **03:40** Stunden Gehzeit - 7.56 km Strecke

Berggasthof Sonnenstein 1400m

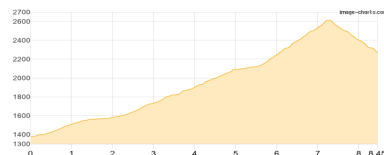


### Etappe 5

#### Spitz - Nürnberger Hütte - Niederl - Nürnberger Hütte

Wandern **T4** - 1250 Hm Aufstieg - 359 Hm Abstieg - **06:00** Stunden Gehzeit - 8.45 km Strecke

Spitz 1369m - Nürnberger Hütte 2278m - Niederl 2629m - Nürnberger Hütte 2278m



### Etappe 6

#### Nürnberger Hütte - Spitz - Neustift i- St- Klaus Äuele - Bacherwandalm - Volderau

Wandern **T2** - 464 Hm Aufstieg - 1611 Hm Abstieg - **06:45** Stunden Gehzeit - 15.01 km Strecke

Nürnberger Hütte 2278m - Spitz 1369m - Neustift i. St. Klaus Äuele 1200m - Bacherwandalm 1620m - Volderau 1124m





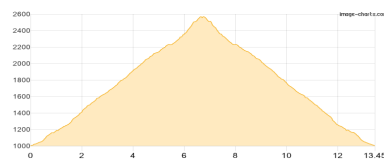
2022 real

#### Etappe 7

##### Starkenburger Hütte - Hoher Burgstall - Starkenburger Hütte

Wandern **T3** - 1618 Hm Aufstieg - 1618 Hm Abstieg - **10:20** Stunden Gehzeit - 13.45 km Strecke

Starkenburger Hütte 2237m - Hoher Burgstall 2611m - Starkenburger Hütte 2237m



#### Etappe 8

##### Grawa Alm - Sulzenauhütte - Grawa Alm

Wandern **T3** - 1607 Hm Aufstieg - 1608 Hm Abstieg - **10:45** Stunden Gehzeit - 16.34 km Strecke

Grawa Alm 1530m - Sulzenauhütte 2191m - Sulzenauhütte 2191m - Grawa Alm 1530m





## 2022 real

### Mögliche Unterkünfte

Tribulaunhütte (A) 2064 m, AV: ja, Dusche: k.A., Tel: +43 664 4050951, mobil: +43 664 3811240, Schlafplätze: 68

Innsbrucker Hütte 2369 m, ÖAV, Dusche: ja, Tel: +43 5276 295, Schlafplätze: 130

Karalm 1737 m, AV: k.A., Dusche: k.A., Schlafplätze: -

Elferhütte 2004 m, privat, Dusche: ja, Tel: +43 5226 2818, Schlafplätze: 50

Berggasthof Sonnenstein 1400 m, AV: k.A., Dusche: k.A., Schlafplätze: -

Nürnberger Hütte 2278 m, DAV, Dusche: ja, Tel: +43 5226 2492, mobil: +43 664 1657461, Schlafplätze: 166

Starkenburger Hütte 2237 m, DAV, Dusche: k.A., Tel: +43 664 5035420, mobil: +43 664 5035420, Schlafplätze: 57

Grawa Alm 1530 m, AV: k.A., Dusche: k.A., Schlafplätze: -

Sulzenauhütte 2191 m, DAV, Dusche: k.A., Tel: +43 5226 2432, mobil: +43 664 2716898, Schlafplätze: 140