



Brandnertal-Schesaplana V1

Typ:
Etappen: **4**
Länge: **38.23 km**
Zeitraum: .. - ..

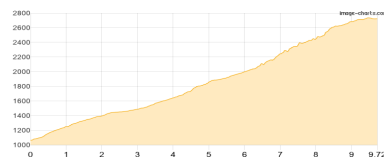
Gehzeit: **24:27 Stunden**
Aufstieg: **3634 Hm**
Abstieg: **3589 Hm**

Etappe 1

Innertal - Mannheimer Hütte - Brandner Wildberg

Wandern **T4** - 1765 Hm Aufstieg - 104 Hm Abstieg - **07:20** Stunden Gehzeit - 9.72 km Strecke

Innertal 1061m - Mannheimer Hütte 2679m - Brandner Wildberg 2788m

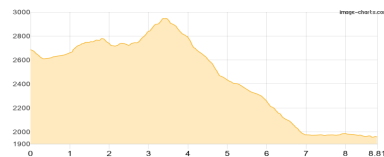


Etappe 2

Mannheimer Hütte - Schesaplana - Douglasshütte

Wandern **T3** - 483 Hm Aufstieg - 1209 Hm Abstieg - **05:15** Stunden Gehzeit - 8.81 km Strecke

Mannheimer Hütte 2679m - Schesaplana 2965m - Douglasshütte 1980m



Etappe 3

Douglasshütte - Zimbajoch - Sarotlahütte

Wandern **T6** - 1210 Hm Aufstieg - 1556 Hm Abstieg - **08:45** Stunden Gehzeit - 12.34 km Strecke

Douglasshütte 1980m - Zimbajoch 2387m - Sarotlahütte 1611m

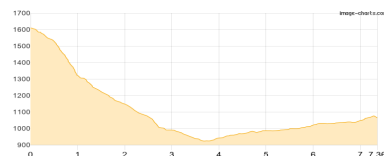


Etappe 4

Sarotlahütte - Innertal

Wandern **T3** - 176 Hm Aufstieg - 720 Hm Abstieg - **03:05** Stunden Gehzeit - 7.36 km Strecke

Sarotlahütte 1611m - Innertal 1061m





Brandnertal-Schesaplana V1

Mögliche Unterkünfte

Mannheimer Hütte 2679 m, DAV, Dusche: nein, Tel: +43 664 1900691, mobil: +43 664 1900691, Schlafplätze: 126

Douglasshütte 1980 m, ÖAV, Dusche: ja, Tel: +43 5559 25951, Schlafplätze: 150

Sarotlahütte 1611 m, ÖAV, Dusche: nein, Tel: +43 650 2881290, Schlafplätze: 46