



Brandner Tal - Schesaplana V3

Typ: Gehzeit: **22:28 Stunden**
Etappen: **5** Aufstieg: **3315 Hm**
Länge: **34.42 km** Abstieg: **3312 Hm**
Zeitraum: .. - ..

Etappe 1

Innertal - Sarotlahütte

Wandern **T3** - 717 Hm Aufstieg - 171 Hm Abstieg - **03:55** Stunden Gehzeit - 7.36 km Strecke

Innertal 1061m - Sarotlahütte 1611m



Etappe 2

Sarotlahütte - Zimba-Nordostgrat - Zimbajoch - Heinrich-Hueter-Hütte

Wandern **T4** - 776 Hm Aufstieg - 618 Hm Abstieg - **04:25** Stunden Gehzeit - 4.68 km Strecke

Sarotlahütte 1611m - Zimbajoch 2387m - Heinrich-Hueter-Hütte 1766m

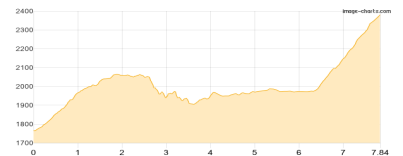


Etappe 3

Heinrich-Hueter-Hütte - Douglasshütte - Totalphütte

Klettersteig - 974 Hm Aufstieg - 359 Hm Abstieg - **05:05** Stunden Gehzeit - 7.84 km Strecke

Heinrich-Hueter-Hütte 1766m - Douglasshütte 1980m - Totalphütte 2385m

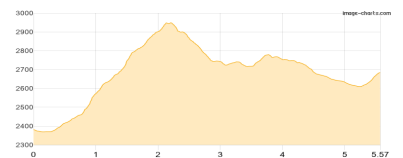


Etappe 4

Totalphütte - Südwandsteig - Schesaplana - Mannheimer Hütte

Wandern **T3** - 751 Hm Aufstieg - 447 Hm Abstieg - **04:10** Stunden Gehzeit - 5.57 km Strecke

Totalphütte 2385m - Schesaplana 2965m - Mannheimer Hütte 2679m

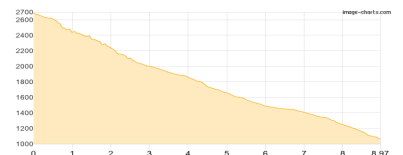


Etappe 5

Mannheimer Hütte - Innertal

Wandern **T4** - 97 Hm Aufstieg - 1717 Hm Abstieg - **04:55** Stunden Gehzeit - 8.97 km Strecke

Mannheimer Hütte 2679m - Innertal 1061m





Brandner Tal - Schesaplana V3

Mögliche Unterkünfte

Sarotlahütte 1611 m, ÖAV, Dusche: nein, Tel: +43 650 2881290, Schlafplätze: 46

Heinrich-Hueter-Hütte 1766 m, ÖAV, Dusche: ja, Tel: +43 5556 76570, Schlafplätze: 80

Douglasshütte 1980 m, ÖAV, Dusche: ja, Tel: +43 5559 25951, Schlafplätze: 150

Totalphütte 2385 m, ÖAV, Dusche: ja, mobil: +43 664 2400260, Schlafplätze: 85

Mannheimer Hütte 2679 m, DAV, Dusche: nein, Tel: +43 664 1900691, mobil: +43 664 1900691, Schlafplätze: 126