



# Glocknerrunde

Typ: **Rundtour**  
Etappen: **5**  
Länge: **56.5 km**  
Zeitraum: **.. - ..**

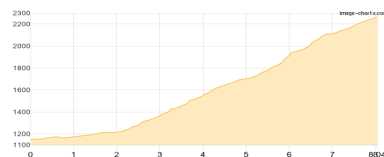
Gehzeit: **35:42 Stunden**  
Aufstieg: **5337 Hm**  
Abstieg: **5186 Hm**

## Etappe 1

### Ferleiten - Schwarzenberghütte -S-

Wandern **T3** - 1138 Hm Aufstieg - 25 Hm Abstieg - **04:55** Stunden Gehzeit - 8.04 km Strecke

Ferleiten 1145m - Schwarzenberghütte [S] 2267m

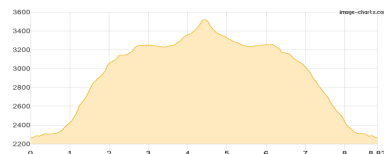


## Etappe 2

### Schwarzenberghütte -S- - Großes Wiesbachhorn - Schwarzenberghütte -S-

Hochalpin - 1322 Hm Aufstieg - 1320 Hm Abstieg - **08:10** Stunden Gehzeit - 8.83 km Strecke

Schwarzenberghütte [S] 2267m - Großes Wiesbachhorn 3564m - Schwarzenberghütte [S] 2267m

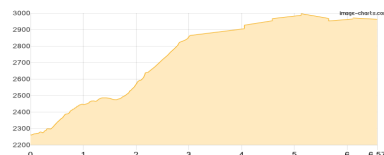


## Etappe 3

### Schwarzenberghütte -S- - Remsschartl - Bockkarscharte - Oberwalderhütte

Wandern **T6** - 778 Hm Aufstieg - 77 Hm Abstieg - **03:40** Stunden Gehzeit - 6.57 km Strecke

Schwarzenberghütte [S] 2267m - Remsschartl 2639m - Bockkarscharte 3039m - Oberwalderhütte 2973m

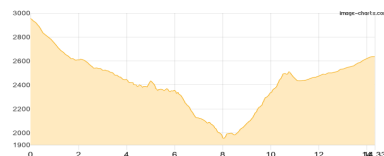


## Etappe 4

### Oberwalderhütte - Salmhütte

Wandern **T4** - 991 Hm Aufstieg - 1311 Hm Abstieg - **07:50** Stunden Gehzeit - 14.33 km Strecke

Oberwalderhütte 2973m - Salmhütte 2644m

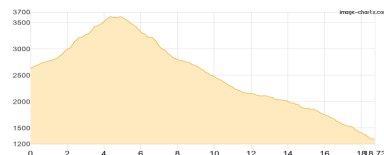


## Etappe 5

### Salmhütte - Erzherzog-Johann-Hütte - Großglockner - Salmhütte - Gössnitzbach

Wandern **T3** - 1108 Hm Aufstieg - 2453 Hm Abstieg - **11:05** Stunden Gehzeit - 18.73 km Strecke

Salmhütte 2644m - Erzherzog-Johann-Hütte 3454m - Großglockner 3798m - Salmhütte 2644m - Gössnitzbach 1284m





# Glocknerrunde

## Mögliche Unterkünfte

Schwarzenberghütte [S] 2267 m, ÖAV, Dusche: nein, Tel: +43 676 4908584, mobil: +43 676 5079224, Schlafplätze: 26

Oberwalderhütte 2973 m, ÖAV, Dusche: ja, Tel: +43 4824 2546, mobil: +43 676 4007940, Schlafplätze: 137

Salmhütte 2644 m, ÖAV, Dusche: k.A., Schlafplätze: 50

Erzherzog-Johann-Hütte 3454 m, ÖAK, Dusche: k.A., Tel: +43 4876 8500, Schlafplätze: 130