



Ötztaler Durchschreitung

Typ: **Rundtour**
Etappen: **5**
Länge: **55.65 km**
Zeitraum: **.. - ..**

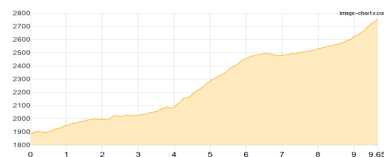
Gehzeit: **28:12 Stunden**
Aufstieg: **3917 Hm**
Abstieg: **3912 Hm**

Etappe 1

Vent - Vernagthütte

Wandern **T4** - 950 Hm Aufstieg - 76 Hm Abstieg - **04:40** Stunden Gehzeit - 9.65 km Strecke

Vent 1895m - Vernagthütte 2755m

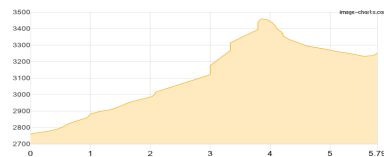


Etappe 2

Vernagthütte - Fluchtkogel - Brandenburger Haus

Hochalpin - 722 Hm Aufstieg - 228 Hm Abstieg - **03:35** Stunden Gehzeit - 5.79 km Strecke

Vernagthütte 2755m - Fluchtkogel 3497m - Brandenburger Haus 3277m

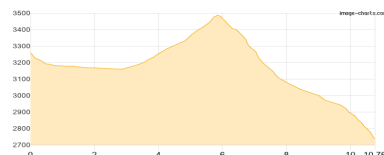


Etappe 3

Brandenburger Haus - Weißseespitze - Zahn - Rauhekopfhütte

Hochalpin - 328 Hm Aufstieg - 852 Hm Abstieg - **04:15** Stunden Gehzeit - 10.76 km Strecke

Brandenburger Haus 3277m - Weißseespitze 3518m - Zahn 3325m - Rauhekopfhütte 2731m



Etappe 4

Rauhekopfhütte - Hochvernagtspitze - Ostgipfel - Vernagthütte

Hochalpin - 874 Hm Aufstieg - 835 Hm Abstieg - **06:00** Stunden Gehzeit - 11.5 km Strecke

Rauhekopfhütte 2731m - Hochvernagtspitze (Ostgipfel) 3539m - Vernagthütte 2755m



Etappe 5

Vernagthütte - Wildspitze - Mitterkarjoch - Breslauer Hütte - Vent

Hochalpin - 1043 Hm Aufstieg - 1921 Hm Abstieg - **09:40** Stunden Gehzeit - 17.95 km Strecke

Vernagthütte 2755m - Wildspitze 3768m - Mitterkarjoch 3470m - Breslauer Hütte 2844m - Vent 1895m





Ötztaler Durchschreitung

Mögliche Unterkünfte

Vernagthütte 2755 m, DAV, Dusche: ja, Tel: +43 5254 8128, mobil: +43 664 1412119, Schlafplätze: 172

Brandenburger Haus 3277 m, DAV, Dusche: nein, Tel: +43 720 347320, mobil: +43 664 5402574, Schlafplätze: 95

Rauhekopfhütte 2731 m, DAV, Dusche: nein, mobil: +43 664 2067006, Schlafplätze: 31

Breslauer Hütte 2844 m, DAV, Dusche: ja, Tel: +43 5254 8156, mobil: +43 664 5300898, Schlafplätze: 160