



Verwallrunde

Typ:
Etappen: **4**
Länge: **31.14 km**
Zeitraum: .. - ..

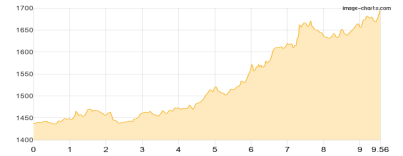
Gehzeit: **17:39 Stunden**
Aufstieg: **2393 Hm**
Abstieg: **2646 Hm**

Etappe 1

Dengert - Konstanzer Hütte

Wandern **T1** - 545 Hm Aufstieg - 287 Hm Abstieg - **03:55** Stunden Gehzeit - 9.56 km Strecke

Dengert 1435m - Konstanzer Hütte 1688m

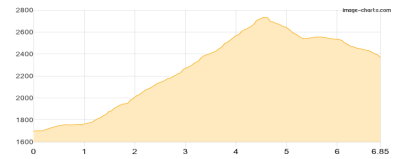


Etappe 2

Winterraum - Konstanzer Hütte - Darmstädter Hütte

Wandern **T4** - 1057 Hm Aufstieg - 389 Hm Abstieg - **05:15** Stunden Gehzeit - 6.85 km Strecke

Darmstädter Hütte 2384m



Etappe 3

Darmstädter Hütte - Niederelbehütte

Wandern **T4** - 744 Hm Aufstieg - 804 Hm Abstieg - **05:05** Stunden Gehzeit - 7.82 km Strecke

Darmstädter Hütte 2384m - Niederelbehütte 2310m

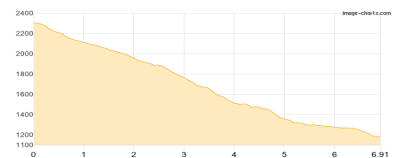


Etappe 4

Niederelbehütte - Dias-Kabinenbahn

Wandern **T2** - 47 Hm Aufstieg - 1166 Hm Abstieg - **03:25** Stunden Gehzeit - 6.91 km Strecke

Niederelbehütte 2310m - Dias-Kabinenbahn 1175m





Verwallrunde

Mögliche Unterkünfte

Konstanzer Hütte 1688 m, DAV, Dusche: ja, Tel: +43664 73621816, mobil: +43 664 73844 682, Schlafplätze: 73

Darmstädter Hütte 2384 m, DAV, Dusche: ja, Tel: +43 699 15446313, Schlafplätze: 94

Niederelbehütte 2310 m, DAV, Dusche: nein, Tel: +43 676 841 38 52 00, mobil: +43 676 841385200, Schlafplätze: 71