



2023_V1

Typ:
Etappen: **4**
Länge: **24.43 km**
Zeitraum: .. - ..

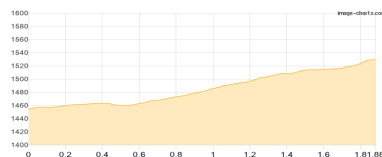
Gehzeit: **15:22 Stunden**
Aufstieg: **2264 Hm**
Abstieg: **2262 Hm**

Etappe 1

Fischleinboden - Talschlusshütte

Wandern **T2** - 79 Hm Aufstieg - 3 Hm Abstieg - **00:35** Stunden Gehzeit - 1.88 km Strecke

Fischleinboden 1454m - Talschlusshütte 1548m

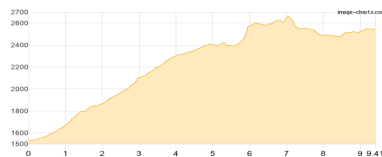


Etappe 2

Talschlusshütte - Dreizinnenhütte - Paternkofel - Büllelejoch - Büllelejochhütte

Klettersteig - 1363 Hm Aufstieg - 355 Hm Abstieg - **06:30** Stunden Gehzeit - 9.41 km Strecke

Talschlusshütte 1548m - Dreizinnenhütte 2405m - Paternkofel 2744m - Büllelejoch 2522m - Büllelejochhütte 2528m

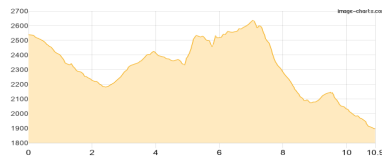


Etappe 3

Büllelejochhütte - Zsigmondy-Hütte - Äußeres Loch- Alpinisteig - ... - Rotwandwiesenhütte

Klettersteig - 821 Hm Aufstieg - 1463 Hm Abstieg - **07:05** Stunden Gehzeit - 10.9 km Strecke

Büllelejochhütte 2528m - Zsigmondy-Hütte 2224m - Äußeres Loch, Alpinisteig (B/C) 2380m - Elferscharte 2595m - Rotwandwiesenhütte 1899m



Etappe 4

Rotwandwiesenhütte - Fischleinboden

Wandern **T2** - 1 Hm Aufstieg - 441 Hm Abstieg - **01:10** Stunden Gehzeit - 2.24 km Strecke

Rotwandwiesenhütte 1899m - Fischleinboden 1454m





Mögliche Unterkünfte

Talschlusshütte 1548 m, privat, Dusche: k.A., Schlafplätze: -

Dreizinnenhütte 2405 m, CAI, Dusche: ja, Tel: +39 0474 972002, Schlafplätze: -

Büllelejochhütte 2528 m, privat, Dusche: k.A., Schlafplätze: -

Zsigmondy-Hütte 2224 m, AV: k.A., Dusche: k.A., Tel: +39 0474 710358, Schlafplätze: 75

Rotwandwiesenhütte 1899 m, AV: k.A., Dusche: k.A., Schlafplätze: -