



Zillertal 2022

Typ: Gehzeit: **21:29 Stunden**
Etappen: **4** Aufstieg: **2779 Hm**
Länge: **40.7 km** Abstieg: **3306 Hm**
Zeitraum: .. - ..

Etappe 1

Schlegeisspeicher - Lapenkarbach - Friesenberghaus - Olpererhütte

Wandern **T3** - 994 Hm Aufstieg - 387 Hm Abstieg - **05:35** Stunden Gehzeit - 10.44 km Strecke

Schlegeisspeicher 1790m - Lapenkarbach 2110m - Friesenberghaus 2498m - Olpererhütte 2389m

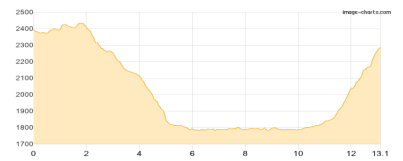


Etappe 2

Olpererhütte - Furtschaglhaus

Wandern **T2** - 767 Hm Aufstieg - 872 Hm Abstieg - **06:10** Stunden Gehzeit - 13.1 km Strecke

Olpererhütte 2389m - Furtschaglhaus 2295m

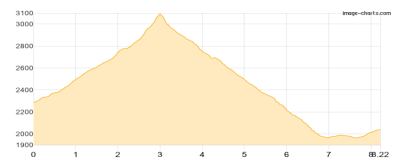


Etappe 3

Furtschaglhaus - Jagdhütte - Berliner Hütte

Wandern **T3** - 913 Hm Aufstieg - 1161 Hm Abstieg - **06:25** Stunden Gehzeit - 8.22 km Strecke

Furtschaglhaus 2295m - Berliner Hütte 2042m

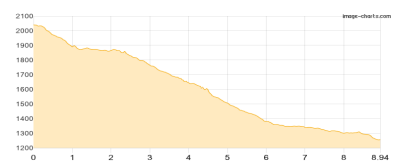


Etappe 4

Berliner Hütte - Breitlahner

Wandern **T2** - 105 Hm Aufstieg - 886 Hm Abstieg - **03:20** Stunden Gehzeit - 8.94 km Strecke

Berliner Hütte 2042m - Breitlahner 1256m





Zillertal 2022

Mögliche Unterkünfte

Friesenberghaus 2498 m, DAV, Dusche: ja, Tel: +43 676 7497550, Schlafplätze: 56

Olpererhütte 2389 m, DAV, Dusche: ja, Tel: +43 720 346930, mobil: +43 664 417 6566, Schlafplätze: 60

Furtschaglhaus 2295 m, DAV, Dusche: ja, Tel: +43 676 9579818, Schlafplätze: 132

Berliner Hütte 2042 m, DAV, Dusche: ja, Tel: +43 5286 5223, mobil: +43 676 7 05 14 73, Schlafplätze: 177

Breitlahner 1256 m, privat, Dusche: ja, Tel: +43 5286 5212, mobil: +43 650 395 2992, Schlafplätze: 50