



E5 Oberstdorf - Pitztal - Passeiertal - Bozen

Typ:	Strecke	Gehzeit:	100:39 Stunden
Etappen:	12	Aufstieg:	13261 Hm
Länge:	221.09 km	Abstieg:	13797 Hm
Zeitraum:	00.00.0000 - 00.00.0000		

Etappe 1

E5 - Tag 1 Oberstdorf - Kemptner Hütte

Wandern **T3** - 1179 Hm Aufstieg - 142 Hm Abstieg - **06:20** Stunden Gehzeit - 13.67 km Strecke

Talstation Nebelhornbahn 823m - Gruben [BY] 863m - Spielmannsau 986m

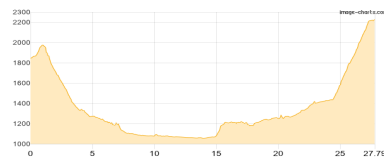


Etappe 2

E5 - Tag 2 Kemptner Hütte - Memminger Hütte

Klettersteig - 1773 Hm Aufstieg - 1387 Hm Abstieg - **12:45** Stunden Gehzeit - 27.79 km Strecke

Kemptner Hütte 1845m - Mädelejoch 1974m - Untere Roßgumpenalm 1357m - Cafe UTA 1245m - Holzgau 1098m - Stockach 1073m - Bach 1070m - Materialeilbahn Memminger Hütte 1443m - Memminger Hütte 2242m



Etappe 3

E5 - Tag 3 Memminger Hütte - Zams

Wandern **T3** - 709 Hm Aufstieg - 2170 Hm Abstieg - **08:40** Stunden Gehzeit - 14.24 km Strecke

Memminger Hütte 2242m - Seescharte 2599m - Oberlochalm 1809m - Unterlochalm 1576m - Zams 765m

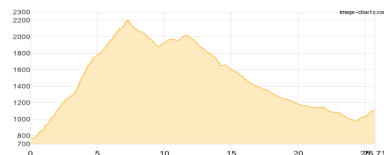


Etappe 4

E5 - Tag 4 Zams - Jerzens

Wandern **T2** - 1854 Hm Aufstieg - 1508 Hm Abstieg - **12:45** Stunden Gehzeit - 25.71 km Strecke

Zams 765m - Panorama Restaurant Venet 2212m - Gogles Alm 2017m - Jerzens 1114m



Etappe 5

E5 - Tag 5 Jerzens - Piösmes

Wandern - 734 Hm Aufstieg - 436 Hm Abstieg - **02:50** Stunden Gehzeit - 17.54 km Strecke

Jerzens 1114m



Etappe 6

E5 - Tag 6 Piösmes - Braunschweiger Hütte

Wandern **T3** - 1450 Hm Aufstieg - 111 Hm Abstieg - **07:35** Stunden Gehzeit - 16.4 km Strecke

Biohotel Stillebach 1414m - Braunschweiger Hütte 2759m





E5 Oberstdorf - Pitztal - Passeiertal - Bozen

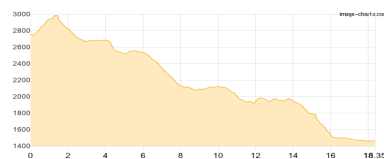
Etappe 7

E5 - Tag 7 Braunschweiger Hütte - Zwieselstein

Wandern **T4** - 587 Hm Aufstieg - 1885 Hm Abstieg - **08:20** Stunden Gehzeit - 18.35 km Strecke

Braunschweiger Hütte 2759m - Pitztaler Jöchel 2979m - Rettenbachgletscher 2663m - Rettenbachalm 2138m

- Löplealm 1912m - Gaislachalm 1970m - Zwieselstein 1472m



Etappe 8

E5 - Tag 8 Zwieselstein - Moos

Wandern **T2** - 1319 Hm Aufstieg - 1752 Hm Abstieg - **11:10** Stunden Gehzeit - 23.96 km Strecke

Zwieselstein 1472m - Timmelsjoch 2474m - Gasthof Hochfirst 1800m - Gasthof Rabenstein 1419m



Etappe 9

E5 - Tag 9 Moos - St. Martin

Wandern - 248 Hm Aufstieg - 679 Hm Abstieg - **04:05** Stunden Gehzeit - 11.41 km Strecke

St. Leonhard in Passeier 688m

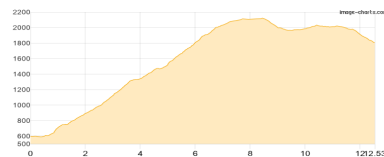


Etappe 10

E5 - Tag 10 St. Martin - Gasthof Grube

Wandern **T2** - 1677 Hm Aufstieg - 468 Hm Abstieg - **08:10** Stunden Gehzeit - 12.53 km Strecke

St. Martin [BZ] 601m - Pfandler Alm 1350m - Mahdalm 2002m - Hinteregge Alm 1974m - Tallner Alm Kaser 2013m - Hirzer Hütte 1981m

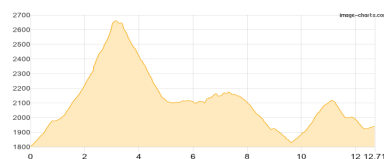


Etappe 11

E5 - Tag 11 Gasthof Grube - Meraner Hütte

Wandern **T3** - 1352 Hm Aufstieg - 1220 Hm Abstieg - **08:40** Stunden Gehzeit - 12.71 km Strecke

Hirzer Hütte 1981m - Hirzerscharte 2678m - Kratzbergersee 2120m - Missensteiner Joch 2128m - Meraner Hütte 1960m



Etappe 12

E5 - Tag 12 Meraner Hütte - Bozen

Wandern **T2** - 379 Hm Aufstieg - 2039 Hm Abstieg - **09:20** Stunden Gehzeit - 26.78 km Strecke

Meraner Hütte 1960m - Kreuzjoch 2084m - Möltner Kaser 1763m - Langfenn 1527m - Saltner Edelweiß 1351m - Jenesien 1098m - Bozen 266m





E5 Oberstdorf - Pitztal - Passeiertal - Bozen

Mögliche Unterkünfte

Gruben [BY] 863 m, AV: k.A., Dusche: k.A., Schlafplätze: -

Kemptner Hütte 1845 m, DAV, Dusche: k.A., Tel: +49 8322 700152, Schlafplätze: 285

Memminger Hütte 2242 m, DAV, Dusche: ja, Tel: keins, Schlafplätze: 149

Oberlochalm 1809 m, AV: k.A., Dusche: k.A., Schlafplätze: -

Braunschweiger Hütte 2759 m, DAV, Dusche: ja, Tel: +43 664 2012013, mobil: +43 664 535 37 22, Schlafplätze: 183

Rettenbachalm 2138 m, privat, Dusche: k.A., Tel: +43 5254 2622, Schlafplätze: 21

Löplealm 1912 m, AV: k.A., Dusche: k.A., Schlafplätze: -

Gaislachalm 1970 m, privat, Dusche: k.A., Tel: +43 5254 2914, Schlafplätze: 29

Zwieselstein 1472 m, DAV, Dusche: k.A., Schlafplätze: 27

Gasthof Hochfirst 1800 m, privat, Dusche: k.A., Tel: +39 0473 647040, Schlafplätze: 38

Gasthof Rabenstein 1419 m, AV: k.A., Dusche: k.A., Schlafplätze: -

Pfandler Alm 1350 m, AV: k.A., Dusche: k.A., Schlafplätze: -

Mahdalm 2002 m, AV: k.A., Dusche: k.A., Schlafplätze: -

Hinteregg Alm 1974 m, AV: k.A., Dusche: k.A., Schlafplätze: -

Hirzer Hütte 1981 m, AV: k.A., Dusche: k.A., Schlafplätze: -

Meraner Hütte 1960 m, AVS, Dusche: k.A., Tel: +39 0473 279405, mobil: +39 335 276153, Schlafplätze: 70

Möltner Kaser 1763 m, AV: k.A., Dusche: k.A., Schlafplätze: -