



# Verwall Runde 2023

Typ: **Hufeisen**  
Etappen: **4**  
Länge: **30.75 km**  
Zeitraum: .. - ..

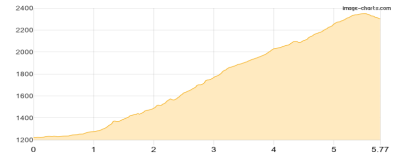
Gehzeit: **21:30 Stunden**  
Aufstieg: **3363 Hm**  
Abstieg: **3069 Hm**

## Etappe 1

### Kapfl Nederle - Alschnerbach - Niederelbehütte

Wandern **T2** - 1167 Hm Aufstieg - 86 Hm Abstieg - **04:50** Stunden Gehzeit - 5.77 km Strecke

Niederelbehütte 2310m



## Etappe 2

### Niederelbehütte - Kieler Wetterhütte - Darmstädter Hütte

Wandern **T3** - 1117 Hm Aufstieg - 1052 Hm Abstieg - **07:10** Stunden Gehzeit - 9.94 km Strecke

Niederelbehütte 2310m - Kieler Wetterhütte 2809m - Darmstädter Hütte 2384m

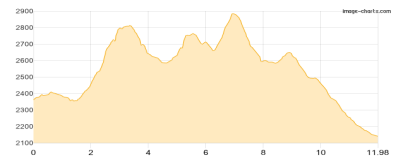


## Etappe 3

### Darmstädter Hütte - Rautenjöchle - Ludwig-Dürr-Weg - ... - Friedrichshafener Hütte

Wandern **T3** - 1079 Hm Aufstieg - 1301 Hm Abstieg - **07:50** Stunden Gehzeit - 11.98 km Strecke

Darmstädter Hütte 2384m - Rautenjöchle 2752m - Ludwig-Dürr-Weg 2665m - Schönpleiss-Übergang 2870m - Friedrichshafener Hütte 2138m

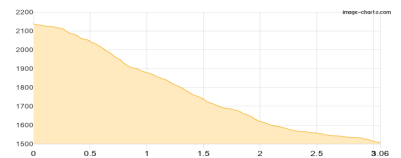


## Etappe 4

### Friedrichshafener Hütte -

Wandern - 0 Hm Aufstieg - 630 Hm Abstieg - **01:40** Stunden Gehzeit - 3.06 km Strecke

Friedrichshafener Hütte 2138m





## Verwall Runde 2023

### Mögliche Unterkünfte

Niederelbehütte 2310 m, DAV, Dusche: nein, Tel: +43 676 841 38 52 00, mobil: +43 676 841385200, Schlafplätze: 71

Kieler Wetterhütte 2809 m, DAV, Dusche: k.A., mobil: +43 676 3755144, Schlafplätze: 4

Darmstädter Hütte 2384 m, DAV, Dusche: ja, Tel: +43 699 15446313, Schlafplätze: 94

Friedrichshafener Hütte 2138 m, DAV, Dusche: nein, Tel: +43 676 7908056, Schlafplätze: 55