



# Hochkönig 1

Typ: **Rundtour**  
Etappen: **4**  
Länge: **34.13 km**  
Zeitraum: **.. - ..**

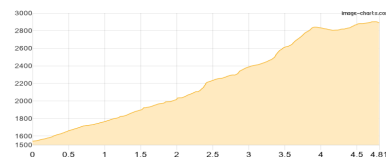
Gehzeit: **24:04 Stunden**  
Aufstieg: **3896 Hm**  
Abstieg: **3258 Hm**

## Etappe 1

### Erichhütte - Königsjodler Klettersteig - FranzEduardMatrashHaus

Klettersteig - 1401 Hm Aufstieg - 52 Hm Abstieg - **05:25** Stunden Gehzeit - 4.81 km Strecke

Erichhütte 1545m - Königsjodler Klettersteig 2387m - Franz-Eduard-Matrashaus 2941m



## Etappe 2

### FranzEduardMatrashHaus - Eckberthütte

Wandern **T4** - 314 Hm Aufstieg - 2047 Hm Abstieg - **06:25** Stunden Gehzeit - 9.79 km Strecke

Franz-Eduard-Matrashaus 2941m - Eckberthütte 1140m

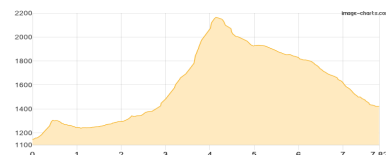


## Etappe 3

### Eckberthütte - Wasseralm in der Röth

Wandern **T5** - 1115 Hm Aufstieg - 837 Hm Abstieg - **06:25** Stunden Gehzeit - 7.82 km Strecke

Eckberthütte 1140m - Wasseralm in der Röth 1423m

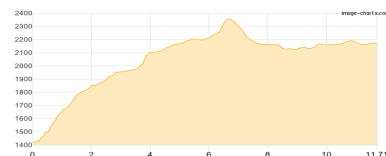


## Etappe 4

### Wasseralm in der Röth - Riemannhaus

Wandern **T3** - 1066 Hm Aufstieg - 322 Hm Abstieg - **05:50** Stunden Gehzeit - 11.71 km Strecke

Wasseralm in der Röth 1423m - Riemannhaus 2177m





# Hochkönig 1

## Mögliche Unterkünfte

Erichhütte 1545 m, ÖAV, Dusche: k.A., Tel: +43 664 2643553, Schlafplätze: 28

Franz-Eduard-Matrashaus 2941 m, ÖTK, Dusche: k.A., Tel: +43 6467 7566, Schlafplätze: 108

Eckberthütte 1140 m, ÖAV, Dusche: k.A., Tel: +43 664 4315967, Schlafplätze: 20

Wasseralm in der Röth 1423 m, DAV, Dusche: nein, Tel: +49 8652 609 11 60, Schlafplätze: 40

Riemannhaus 2177 m, DAV, Dusche: ja, Tel: +43 6582 73300, Schlafplätze: 104