



# Wilder Kaiser

Typ: **Rundtour**  
Etappen: **5**  
Länge: **34.12 km**  
Zeitraum: **00.00.0000 - 00.00.0000**

Gehzeit: **31:53 Stunden**  
Aufstieg: **5542 Hm**  
Abstieg: **4428 Hm**

## Etappe 1

### Tag 0 WK - Kaiserlift - Jahnhügel - Kaindlhütte

Wandern **T2** - 1015 Hm Aufstieg - 224 Hm Abstieg - **04:55** Stunden Gehzeit - 7.74 km Strecke

Kaiserlift 502m - Jahnhügel 1273m - Kaindlhütte 1293m

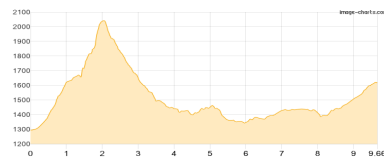


## Etappe 2

### Tag 1 WK - Kaindlhütte - Wilder-Kaiser-Steig - Gruttenhütte

Wandern **T5** - 1289 Hm Aufstieg - 968 Hm Abstieg - **07:30** Stunden Gehzeit - 9.66 km Strecke

Kaindlhütte 1293m - Wilder-Kaiser-Steig 1381m - Gruttenhütte 1619m

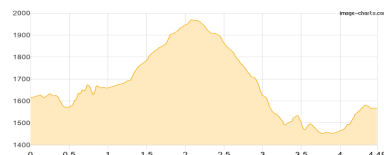


## Etappe 3

### Tag 2 WK - Gruttenhütte - Jubiläumssteig - Ellmauer Tor - Eggersteig - Stripsenjochhaus

Klettersteig - 726 Hm Aufstieg - 772 Hm Abstieg - **04:35** Stunden Gehzeit - 4.48 km Strecke

Gruttenhütte 1619m - Jubiläumssteig 1680m - Ellmauer Tor 1981m - Stripsenjochhaus 1577m

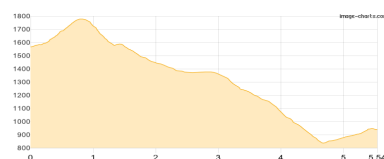


## Etappe 4

### Tag 3 WK - Stripsenjochhaus - Stripsenkopf - Feldalmsattel - Hans-Berger-Haus

Klettersteig - 340 Hm Aufstieg - 964 Hm Abstieg - **03:45** Stunden Gehzeit - 5.54 km Strecke

Stripsenjochhaus 1577m - Stripsenkopf 1807m - Feldalmsattel 1430m - Hans-Berger-Haus 936m



## Etappe 5

### Tag 4 WK - Hans-Berger-Haus - Kaiserschützensteig - Gamsängersteig - B-C - Gruttenhütte

Klettersteig - 2172 Hm Aufstieg - 1500 Hm Abstieg - **11:10** Stunden Gehzeit - 6.7 km Strecke

Hans-Berger-Haus 936m - Kaiserschützensteig 2110m - Gamsängersteig (B/C) 2171m - Gruttenhütte 1619m





# Wilder Kaiser

## Mögliche Unterkünfte

Kaindlhütte 1293 m, privat, Dusche: k.A., mobil: +43 664 1 68 65 68, Schlafplätze: 47

Gruttenhütte 1619 m, DAV, Dusche: ja, Tel: +43 5358 2242, Schlafplätze: 153

Stripsenjochhaus 1577 m, ÖAV, Dusche: ja, Tel: +43 5372 62579, mobil: +43 664 3559094, Schlafplätze: 160

Hans-Berger-Haus 936 m, TVN, Dusche: ja, Schlafplätze: 55