



Garmisch Meran

Typ: **Strecke**
Etappen: **4**
Länge: **86.61 km**
Zeitraum: .. - ..

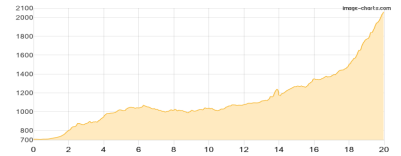
Gehzeit: **45:39 Stunden**
Aufstieg: **6926 Hm**
Abstieg: **5269 Hm**

Etappe 1

Garmisch-Partenkirchen - Reintalangerhütte - Knorrhütte

Klettersteig - 1838 Hm Aufstieg - 486 Hm Abstieg - **10:05** Stunden Gehzeit - 20 km Strecke

Garmisch-Partenkirchen 708m - Reintalangerhütte 1369m - Knorrhütte 2052m

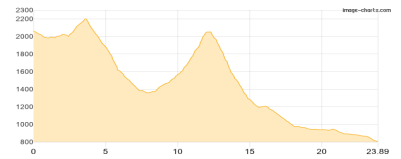


Etappe 2

Knorrhütte - Steinernes Hüttl - Tillfussalm - Niedere Munde - Untermieming

Wandern **T4** - 1059 Hm Aufstieg - 2313 Hm Abstieg - **11:30** Stunden Gehzeit - 23.89 km Strecke

Knorrhütte 2052m - Steinernes Hüttl 1925m - Tillfussalm 1382m - Niedere Munde 2059m - Untermieming 805m

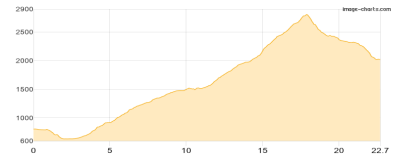


Etappe 3

Untermieming - Stams - Stamser Alm - Pirchkogel - Kühtai

Wandern **T2** - 2311 Hm Aufstieg - 1094 Hm Abstieg - **13:00** Stunden Gehzeit - 22.7 km Strecke

Untermieming 805m - Stams 672m - Stamser Alm 1869m - Pirchkogel 2828m - Kühtai 2017m

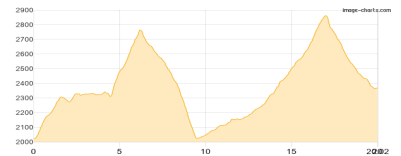


Etappe 4

Kühtai - Schweinfurter Hütte - Winnebachseehütte

Wandern **T3** - 1718 Hm Aufstieg - 1376 Hm Abstieg - **11:10** Stunden Gehzeit - 20.02 km Strecke

Kühtai 2017m - Schweinfurter Hütte 2028m - Winnebachseehütte 2362m





Garmisch Meran

Mögliche Unterkünfte

Reintalangerhütte 1369 m, DAV, Dusche: ja, Tel: +49 8821 7089743, Schlafplätze: 90

Knorrhütte 2052 m, DAV, Dusche: ja, Tel: +49 1511 4443496, Schlafplätze: 112

Steinernes Hüttl 1925 m, privat, Dusche: nein, Tel: +43 676 6306470, mobil: +43 664 2469125, Schlafplätze: 10

Tillfussalm 1382 m, privat, Dusche: ja, mobil: +43 676 610 47 70, Schlafplätze: 9

Stamser Alm 1869 m, privat, Dusche: k.A., Tel: +43 660 410 83 74, mobil: +43 664 12 61 777, Schlafplätze: 10

Schweinfurter Hütte 2028 m, DAV, Dusche: ja, Tel: +43 5255 50029, mobil: +43 664 9257659, Schlafplätze: 52

Winnebachseehütte 2362 m, DAV, Dusche: ja, Tel: +43 5253 5197, Schlafplätze: 48