



2022 Montafon

Typ: **Strecke**
Etappen: **3**
Länge: **28.79 km**
Zeitraum: .. - ..

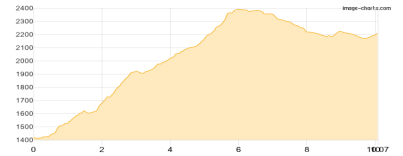
Gehzeit: **20:31 Stunden**
Aufstieg: **3223 Hm**
Abstieg: **2905 Hm**

Etappe 1

Hotel Edelweiß - Rongg-Wasserfall-Klettersteig - Plasseggenpass - Tilisunahütte

Klettersteig - 1164 Hm Aufstieg - 371 Hm Abstieg - **06:05** Stunden Gehzeit - 10.07 km Strecke

Rongg-Wasserfall-Klettersteig 1507m - Plasseggenpass 2354m - Tilisunahütte 2211m

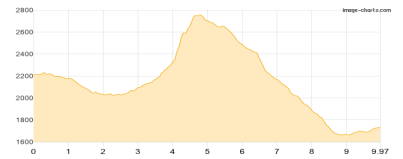


Etappe 2

Tilisunahütte - Sulzfluh Klettersteig - Sulzfluh - Gamstobel - Tramosa - Lindauer Hütte

Klettersteig - 946 Hm Aufstieg - 1421 Hm Abstieg - **07:20** Stunden Gehzeit - 9.97 km Strecke

Tilisunahütte 2211m - Sulzfluh Klettersteig 2590m - Sulzfluh 2817m - Gamstobel 2704m - Tramosa 1684m - Lindauer Hütte 1744m

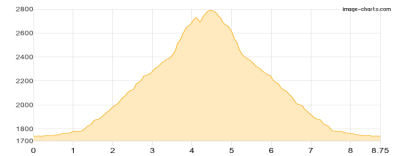


Etappe 3

Lindauer Hütte - Mittlerer Turm - Großer Turm - Lindauer Hütte

Klettersteig - 1113 Hm Aufstieg - 1113 Hm Abstieg - **07:05** Stunden Gehzeit - 8.75 km Strecke

Lindauer Hütte 1744m - Mittlerer Turm 2782m - Großer Turm 2730m - Lindauer Hütte 1744m





2022 Montafon

Mögliche Unterkünfte

Tilisunahütte 2211 m, ÖAV, Dusche: ja, mobil: +43 664 1472 896, Schlafplätze: 122

Lindauer Hütte 1744 m, DAV, Dusche: ja, mobil: +43 664 5033456, Schlafplätze: 163