



Hohe-Tauern II

Typ:
Etappen: **5**
Länge: **32.98 km**
Zeitraum: .. - ..

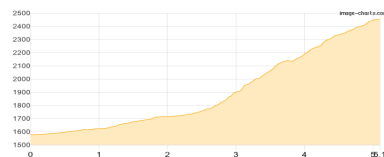
Gehzeit: **17:06 Stunden**
Aufstieg: **2210 Hm**
Abstieg: **2597 Hm**

Etappe 1

Hohe-Tauern-Sportgastein - Niedersachsenhaus

Wandern **T3** - 887 Hm Aufstieg - 8 Hm Abstieg - **03:40** Stunden Gehzeit - 5.1 km Strecke

Sportgastein 1575m - Niedersachsenhaus 2471m

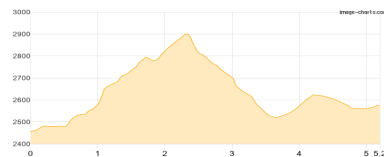


Etappe 2

Hohe-Tauern-Niedersachsenhaus - Duisburger Hütte

Wandern **T3** - 585 Hm Aufstieg - 466 Hm Abstieg - **03:35** Stunden Gehzeit - 5.2 km Strecke

Niedersachsenhaus 2471m - Duisburger Hütte 2572m



Etappe 3

Hohe-Tauern-Duisburger Hütte - Hagener Hütte

Wandern **T4** - 366 Hm Aufstieg - 498 Hm Abstieg - **03:30** Stunden Gehzeit - 9.02 km Strecke

Duisburger Hütte 2572m - Hagener Hütte 2446m

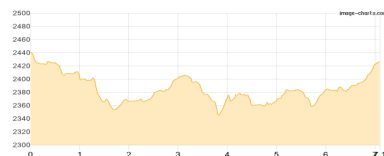


Etappe 4

Hohe-Tauern-Hagener Hütte - Mindener Hütte

Wandern **T4** - 255 Hm Aufstieg - 270 Hm Abstieg - **02:30** Stunden Gehzeit - 7.1 km Strecke

Hagener Hütte 2446m - Mindener Hütte 2428m

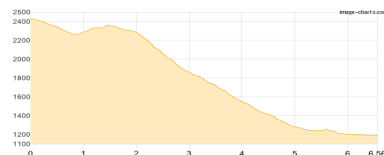


Etappe 5

Hohe-Tauern-Mindener Hütte - Mallnitz

Wandern **T2** - 117 Hm Aufstieg - 1355 Hm Abstieg - **04:00** Stunden Gehzeit - 6.56 km Strecke

Mindener Hütte 2428m - Mallnitz 1191m





Hohe-Tauern II

Mögliche Unterkünfte

Niedersachsenhaus 2471 m, DAV, Dusche: k.A., Tel: +43 664 88 192 505, mobil: +43 676 5183292, Schlafplätze: 58

Duisburger Hütte 2572 m, DAVD, Dusche: k.A., Tel: +43 664 4453353, Schlafplätze: 35

Hagener Hütte 2446 m, DAV, Dusche: k.A., Tel: +43 664 4036697, mobil: +43 664 4036697, Schlafplätze: 42

Mindener Hütte 2428 m, DAV, Dusche: k.A., mobil: +43 664 1549840, Schlafplätze: 12