



# Berchtesgaden - Udine

Typ: **Strecke**  
Etappen: **20**  
Länge: **311.62 km**  
Zeitraum: **.. - ..**

Gehzeit: **144:57 Stunden**  
Aufstieg: **18968 Hm**  
Abstieg: **19366 Hm**

## Etappe 1

### Saletalm - Wasseralm

Wandern - 1265 Hm Aufstieg - 452 Hm Abstieg - **06:05** Stunden Gehzeit - 7.9 km Strecke

Saletalm 609m - Wasseralm in der Röth 1423m

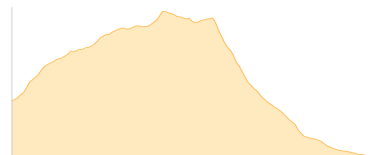


## Etappe 2

### Wasseralm- Maria Alm

Wandern - 1052 Hm Aufstieg - 1658 Hm Abstieg - **08:55** Stunden Gehzeit - 16.63 km Strecke

Wasseralm in der Röth 1423m - Buchauer Scharte 2266m

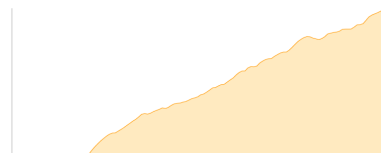


## Etappe 3

### Maria Alm - Statzerhaus

Wandern - 1372 Hm Aufstieg - 93 Hm Abstieg - **06:25** Stunden Gehzeit - 11.96 km Strecke

Maria Alm 802m - Statzerhaus 2117m



## Etappe 4

### Statzerhaus - Rauris

Wandern - 557 Hm Aufstieg - 1710 Hm Abstieg - **08:10** Stunden Gehzeit - 22.04 km Strecke

Statzerhaus 2117m - Rauris 949m

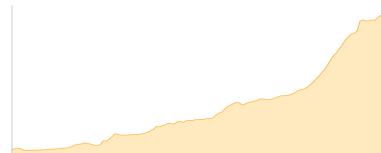


## Etappe 5

### Rauris - Kolm Saigurn

Wandern - 811 Hm Aufstieg - 130 Hm Abstieg - **06:40** Stunden Gehzeit - 20.91 km Strecke

Rauris 949m - Alpengasthof Ammererhof 1650m

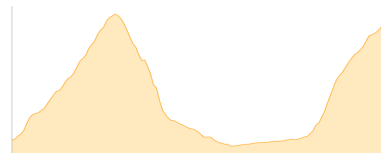


## Etappe 6

### Kolm Saigurn - Hagener Hütte

Wandern - 1714 Hm Aufstieg - 905 Hm Abstieg - **09:30** Stunden Gehzeit - 15.58 km Strecke

Alpengasthof Ammererhof 1650m - Hagener Hütte 2446m





# Berchtesgaden - Udine

## Etappe 7

### Hagener Hütte - Mallnitz

Wandern - 91 Hm Aufstieg - 1327 Hm Abstieg - **04:30** Stunden Gehzeit - 11.86 km Strecke

Hagener Hütte 2446m - Mallnitz 1191m

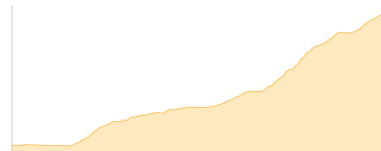


## Etappe 8

### Mallnitz - Arthur-von-Schmid-Haus

Wandern - 1172 Hm Aufstieg - 84 Hm Abstieg - **05:35** Stunden Gehzeit - 10.52 km Strecke

Mallnitz 1191m - Arthur-von-Schmid-Haus 2281m

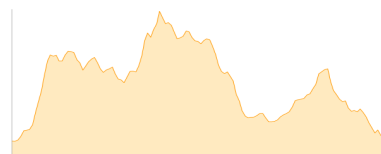


## Etappe 9

### Arthur-von-Schmid-Haus - Reisseckhütte

Wandern - 1171 Hm Aufstieg - 1177 Hm Abstieg - **08:05** Stunden Gehzeit - 14.59 km Strecke

Arthur-von-Schmid-Haus 2281m - Reisseckhütte 2287m



## Etappe 10

### Reisseckhütte - Sachsenburg

Wandern - 88 Hm Aufstieg - 1801 Hm Abstieg - **06:20** Stunden Gehzeit - 17.65 km Strecke

Reisseckhütte 2287m - Goldenes Rössl 560m

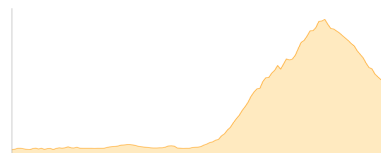


## Etappe 11

### Sachsenburg - Weißensee

Wandern - 953 Hm Aufstieg - 578 Hm Abstieg - **07:25** Stunden Gehzeit - 20.26 km Strecke

Goldenes Rössl 560m - Techendorf 945m



## Etappe 12

### Weißensee - Hermagor

Wandern - 579 Hm Aufstieg - 925 Hm Abstieg - **06:20** Stunden Gehzeit - 17.37 km Strecke

Techendorf 945m - Hermagor 585m



## Etappe 13

### Hermagor - Rifugio Nordio-Deffar

Wandern - 1371 Hm Aufstieg - 531 Hm Abstieg - **08:50** Stunden Gehzeit - 21.6 km Strecke

Hermagor 585m - Rifugio Nordio-Deffar 1435m





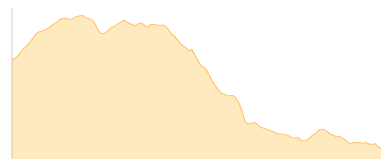
# Berchtesgaden - Udine

## Etappe 14

### Rifugio Nordio-Deffar - Tarvisio

Wandern - 687 Hm Aufstieg - 1365 Hm Abstieg - **06:45** Stunden Gehzeit - 13.75 km Strecke

Rifugio Nordio-Deffar 1435m - Tarvisio 750m



## Etappe 15

### Tarvisio - Rifugio Luigi Zacchi

Wandern - 857 Hm Aufstieg - 222 Hm Abstieg - **05:20** Stunden Gehzeit - 13.81 km Strecke

Tarvisio 750m - Rifugio Luigi Zacchi 1387m



## Etappe 16

### Rifugio Luigi Zacchi - Postarski Dom

Wandern - 1319 Hm Aufstieg - 1020 Hm Abstieg - **09:35** Stunden Gehzeit - 22.75 km Strecke

Rifugio Luigi Zacchi 1387m - Postarski Dom na Vrsicu 1680m

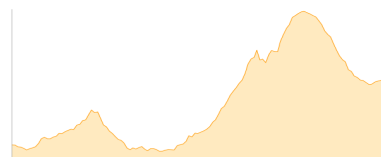


## Etappe 17

### Postarski Dom - Pogacnikov dom

Wandern - 1232 Hm Aufstieg - 887 Hm Abstieg - **06:55** Stunden Gehzeit - 8.5 km Strecke

Postarski Dom na Vrsicu 1680m - Pogacnikov dom 2050m

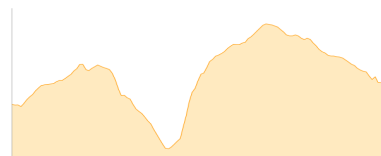


## Etappe 18

### Pogacnikov dom - Dolichütte

Wandern - 1109 Hm Aufstieg - 979 Hm Abstieg - **06:40** Stunden Gehzeit - 8.37 km Strecke

Pogacnikov dom 2050m - Dolichütte 2151m



## Etappe 19

### Dolichütte - Dom na komni

Wandern - 849 Hm Aufstieg - 1494 Hm Abstieg - **07:40** Stunden Gehzeit - 14.65 km Strecke

Dolichütte 2151m - Dom na komni 1520m

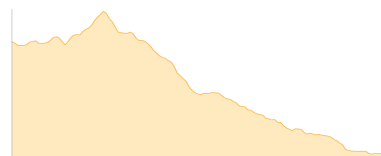


## Etappe 20

### Dom na komni - Tolmin

Wandern - 719 Hm Aufstieg - 2028 Hm Abstieg - **09:05** Stunden Gehzeit - 20.91 km Strecke

Dom na komni 1520m - Tolmin 210m





## Berchtesgaden - Udine

### Mögliche Unterkünfte

Wasseralm in der Röth 1423 m, DAV, Dusche: nein, Tel: +49 8652 609 11 60, Schlafplätze: 40

Statzerhaus 2117 m, AV: k.A., Dusche: k.A., Schlafplätze: -

Alpengasthof Ammererhof 1650 m, ÖAV, Dusche: k.A., Schlafplätze: -

Hagener Hütte 2446 m, DAV, Dusche: k.A., Tel: +43 664 4036697, mobil: +43 664 4036697, Schlafplätze: 42

Arthur-von-Schmid-Haus 2281 m, AV: ja, Dusche: k.A., Schlafplätze: -

Reisseckhütte 2287 m, ÖAV, Dusche: k.A., Tel: +43 664 4128571, Schlafplätze: 22

Goldenes Rössl 560 m, AV: k.A., Dusche: k.A., Schlafplätze: -

Rifugio Nordio-Deffar 1435 m, AV: k.A., Dusche: k.A., Schlafplätze: -

Rifugio Luigi Zacchi 1387 m, AV: k.A., Dusche: k.A., Schlafplätze: -

Postarski Dom na Vrsicu 1680 m, AV: k.A., Dusche: k.A., Tel: +386 41 610 029, Schlafplätze: 48

Pogacnikov dom 2050 m, AV: k.A., Dusche: k.A., Schlafplätze: 79

Dolichütte 2151 m, AV: k.A., Dusche: k.A., Tel: +386 51 614 780, Schlafplätze: 74

Dom na komni 1520 m, AV: k.A., Dusche: k.A., Schlafplätze: -