



# Berchtesgaden

Typ:  
Etappen: **4**  
Länge: **42.02 km**  
Zeitraum: .. - ..

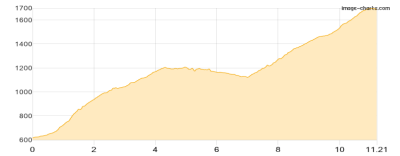
Gehzeit: **22:22 Stunden**  
Aufstieg: **3141 Hm**  
Abstieg: **3136 Hm**

## Etappe 1

### Dörfel - Königsbachalm - Gotzenalm

Wandern **T2** - 1265 Hm Aufstieg - 191 Hm Abstieg - **06:10** Stunden Gehzeit - 11.21 km Strecke

Dörfel 613m - Königsbachalm 1190m - Gotzenalm 1685m

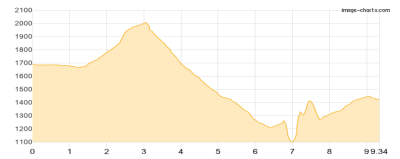


## Etappe 2

### Gotzenalm - Wasseralm in der Röth

Wandern - 925 Hm Aufstieg - 1191 Hm Abstieg - **06:40** Stunden Gehzeit - 9.34 km Strecke

Gotzenalm 1685m - Wasseralm in der Röth 1423m

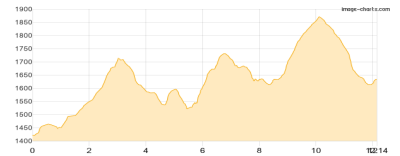


## Etappe 3

### Wasseralm in der Röth - Kärlingerhaus - Feldkogel - Kärlingerhaus

Wandern **T3** - 899 Hm Aufstieg - 687 Hm Abstieg - **06:00** Stunden Gehzeit - 12.14 km Strecke

Wasseralm in der Röth 1423m - Kärlingerhaus 1638m - Feldkogel 1872m - Kärlingerhaus 1638m

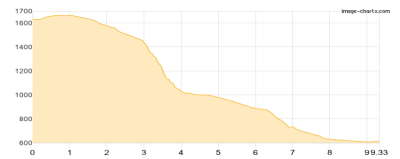


## Etappe 4

### Kärlingerhaus - Watzmann-Ostwand-Hütte

Wandern - 52 Hm Aufstieg - 1067 Hm Abstieg - **03:35** Stunden Gehzeit - 9.33 km Strecke

Kärlingerhaus 1638m - Watzmann-Ostwand-Hütte 623m





# Berchtesgaden

## Mögliche Unterkünfte

Gotzenalm 1685 m, AV: k.A., Dusche: nein, Tel: +49 8652 690900, Schlafplätze: 101

Wasseralm in der Röth 1423 m, DAV, Dusche: nein, Tel: +49 8652 609 11 60, Schlafplätze: 40

Kärlingerhaus 1638 m, DAV, Dusche: ja, Tel: +49 (0)8652-6019901, Schlafplätze: 203

Watzmann-Ostwand-Hütte 623 m, DAV, Dusche: k.A., Tel: +49 8652 964937, Schlafplätze: 40