



Sölden

Typ: **Hufeisen**
Etappen: **4**
Länge: **24.95 km**
Zeitraum: .. - ..

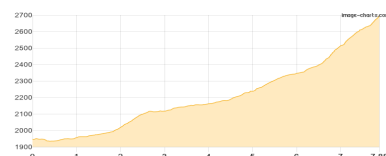
Gehzeit: **13:37 Stunden**
Aufstieg: **1921 Hm**
Abstieg: **1890 Hm**

Etappe 1

Fiegls Hütte - Siegerlandhütte

Wandern - 783 Hm Aufstieg - 32 Hm Abstieg - **03:50** Stunden Gehzeit - 7.88 km Strecke

Fiegls Gasthaus 1956m - Siegerlandhütte 2710m



Etappe 2

Siegerlandhütte - Hildesheimer Hütte

Wandern - 543 Hm Aufstieg - 358 Hm Abstieg - **03:15** Stunden Gehzeit - 5.24 km Strecke

Siegerlandhütte 2710m - Hildesheimer Hütte 2899m

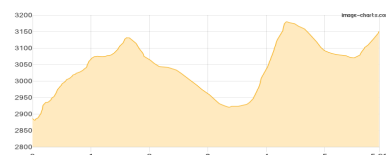


Etappe 3

Hildesheimer Hütte - Hochstubaihütte

Wandern - 591 Hm Aufstieg - 327 Hm Abstieg - **03:25** Stunden Gehzeit - 5.93 km Strecke

Hildesheimer Hütte 2899m - Hochstubaihütte 3174m

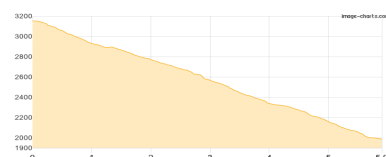


Etappe 4

Hochstubaihütte - Kleblealm

Wandern - 4 Hm Aufstieg - 1173 Hm Abstieg - **03:05** Stunden Gehzeit - 5.9 km Strecke

Hochstubaihütte 3174m - Kleblealm 1983m





Sölden

Mögliche Unterkünfte

Fiegls Gasthaus 1956 m, privat, Dusche: ja, mobil: +43 664 8617341, Schlafplätze: 18

Siegerlandhütte 2710 m, DAV, Dusche: k.A., Tel: +43 664 8667935, mobil: +43 664 2414040, Schlafplätze: 49

Hildesheimer Hütte 2899 m, DAV, Dusche: k.A., Tel: +43 5254 2300, Schlafplätze: 80

Hochstubahütte 3174 m, DAV, Dusche: k.A., Tel: +43 720 920305, mobil: +43 664 2665290, Schlafplätze: 42

Kleblealm 1983 m, privat, Dusche: k.A., Tel: +43 5254 3245, mobil: +43 664 2141575, Schlafplätze: 34

Persönliche Anmerkungen

Anfahrt und Abfahrt mit Hüttentaxi