Dolomites - Alta Via 4

Typ:		Gehzeit:	**41:23 Stunden**
Etappen:	**6**	Aufstieg:	**5900 Hm**
Länge:	**68.44 km**	Abstieg:	**6157 Hm**
Zeitraum:	**.. - ..**		

Etappe 1

[ALTA VIA 4] ETAPPE 1: Innichen - Antoniusstein - Dreischusterhütte - Dreizinnenhütte

Wandern **T2** - 1407 Hm Aufstieg - 182 Hm Abstieg - **07:25** Stunden Gehzeit - 15.86 km Strecke

Innichen 1181m - Antoniusstein 1502m - Dreischusterhütte 1626m - Dreizinnenhütte 2405m

Etappe 2

[ALTA VIA 4] ETAPPE 2: Dreizinnenhütte - Rifugio Lavaredo - ... - Rifugio Fonda-Savio

Wandern **T4** - 657 Hm Aufstieg - 714 Hm Abstieg - **05:05** Stunden Gehzeit - 9.89 km Strecke

Dreizinnenhütte 2405m - Langalm 2235m - Zinnenkuppen-Pass 2315m - Rifugio Auronzo 2320m - Monte Campedelle 2346m - Rifugio Fonda-Savio 2367m

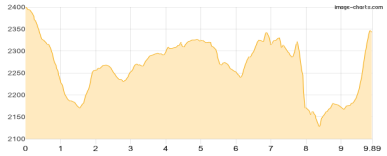

Etappe 3

[ALTA VIA 4] ETAPPE 3: Rifugio Fonda-Savio - Rifugio Citta Di Carpi - ... - Rifugio Vandelli

Wandern **T4** - 971 Hm Aufstieg - 1381 Hm Abstieg - **07:50** Stunden Gehzeit - 14.22 km Strecke

Rifugio Fonda-Savio 2367m - Rifugio Citta Di Carpi 2107m - Rifugio Cristallo 1373m - Rifugio Vandelli 1923m

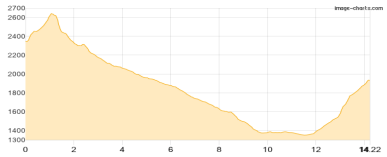

Etappe 4

[ALTA VIA 4] ETAPPE 4: Rifugio Vandelli - Bivacco Comici - ... - Rif- San Marco

Wandern **T5** - 1562 Hm Aufstieg - 1661 Hm Abstieg - **09:50** Stunden Gehzeit - 9.99 km Strecke

Rifugio Vandelli 1923m - Bivacco Comici 2000m - Rifugio San Marco 1823m

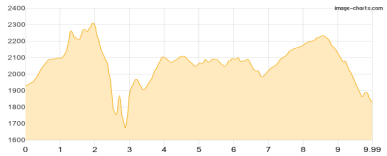

Etappe 5

[ALTA VIA 4] ETAPPE 5: Rif- San Marco - Rif- Pietro Galassi - ... - Rifugio Antelao

Wandern **T4** - 1292 Hm Aufstieg - 1318 Hm Abstieg - **08:35** Stunden Gehzeit - 12.52 km Strecke

Rifugio San Marco 1823m - Rif. Pietro Galassi 2016m - Rifugio Antelao 1796m

Etappe 6

[ALTA VIA 4] ETAPPE 6: Rifugio Antelao - Pieve di Cadore

Wandern **T3** - 11 Hm Aufstieg - 901 Hm Abstieg - **02:35** Stunden Gehzeit - 5.96 km Strecke

Rifugio Antelao 1796m

Dolomites - Alta Via 4

Mögliche Unterkünfte

Dreischusterhütte 1626 m, AVS, Dusche: k.A., Tel: +39 0474 966610, Schlafplätze: 52

Dreizinnenhütte 2405 m, CAI, Dusche: ja, Tel: +39 0474 972002, Schlafplätze: -

Rifugio Auronzo 2320 m, CAI, Dusche: k.A., Schlafplätze: -

Rifugio Fonda-Savio 2367 m, AV: k.A., Dusche: k.A., Schlafplätze: -

Rifugio Citta Di Carpi 2107 m, AV: k.A., Dusche: k.A., Schlafplätze: -

Rifugio Cristallo 1373 m, AV: k.A., Dusche: k.A., Schlafplätze: -

Rifugio Vandelli 1923 m, AV: k.A., Dusche: k.A., Schlafplätze: -

Rifugio San Marco 1823 m, CAI, Dusche: k.A., Tel: +39 0436 9444, Schlafplätze: -

Rif. Pietro Galassi 2016 m, CAI, Dusche: k.A., mobil: +39 340 121 4300, Schlafplätze: -

Rifugio Antelao 1796 m, AV: k.A., Dusche: k.A., Schlafplätze: -