



Rundtour St. Bartholomä

Typ: **Hufeisen**
Etappen: **7**
Länge: **45.23 km**
Zeitraum: .. - ..

Gehzeit: **24:26 Stunden**
Aufstieg: **3435 Hm**
Abstieg: **3423 Hm**

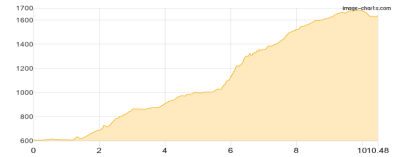
Etappe 1: Ruhetag

Etappe 2

St. Bartholomä - Kärlingerhaus

Wandern **T1** - 1324 Hm Aufstieg - 295 Hm Abstieg - **06:35** Stunden Gehzeit - 10.48 km Strecke

St. Bartholomä 606m - Kärlingerhaus 1638m



Etappe 3

Wasseralm

Wandern **T2** - 412 Hm Aufstieg - 623 Hm Abstieg - **03:40** Stunden Gehzeit - 8.03 km Strecke

Kärlingerhaus 1638m - Wasseralm in der Röth 1423m



Etappe 4

Wasseralm in der Röth - Schabaualm - Gotzenalm

Wandern **T4** - 966 Hm Aufstieg - 701 Hm Abstieg - **05:55** Stunden Gehzeit - 9.46 km Strecke

Wasseralm in der Röth 1423m - Schabaualm 1474m - Gotzenalm 1685m

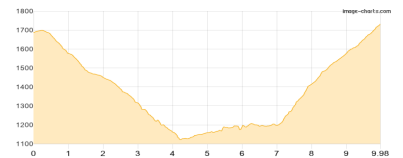


Etappe 5

Gotzenalm - Carl-von-Stahl-Haus

Wandern **T2** - 710 Hm Aufstieg - 665 Hm Abstieg - **05:00** Stunden Gehzeit - 9.98 km Strecke

Gotzenalm 1685m - Carl-von-Stahl-Haus 1736m

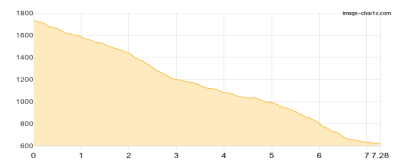


Etappe 6

Carl-von-Stahl-Haus - Dörfel

Wandern **T2** - 23 Hm Aufstieg - 1139 Hm Abstieg - **03:20** Stunden Gehzeit - 7.28 km Strecke

Carl-von-Stahl-Haus 1736m - Dörfel 613m



Etappe 7: Ruhetag



Rundtour St. Bartholomä

Mögliche Unterkünfte

Kärlingerhaus 1638 m, DAV, Dusche: ja, Tel: +49 (0)8652-6019901, Schlafplätze: 203

Wasseralm in der Röth 1423 m, DAV, Dusche: nein, Tel: +49 8652 609 11 60, Schlafplätze: 40

Gotzenalm 1685 m, AV: k.A., Dusche: nein, Tel: +49 8652 690900, Schlafplätze: 101

Carl-von-Stahl-Haus 1736 m, ÖAV, Dusche: ja, Tel: +49 8652 6559922, Schlafplätze: 94