



Rosengarten final final

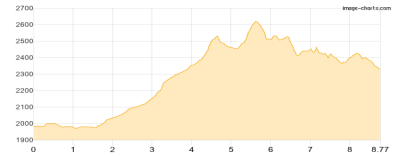
Typ: Gehzeit: **24:41 Stunden**
Etappen: **5** Aufstieg: **3735 Hm**
Länge: **35.71 km** Abstieg: **3737 Hm**
Zeitraum: **00.00.0000 - 00.00.0000**

Etappe 1

Tag1final: Lift Vigo oben - Rotwandhütte - ... - Kölner Hütte

Wandern **T4** - 1010 Hm Aufstieg - 660 Hm Abstieg - **05:50** Stunden Gehzeit - 8.77 km Strecke

Rifugio Negritella 1986m - Rotwandhütte 2283m



Etappe 2

Tag2: Kölner Hütte - Santnerpas Kletterst - Grasleitenpasshütte

Wandern **T6** - 779 Hm Aufstieg - 518 Hm Abstieg - **04:20** Stunden Gehzeit - 5.46 km Strecke

Kölner Hütte 2337m - Santnerpasshütte 2734m - Gartlhütte 2621m - Grasleitenpasshütte 2601m

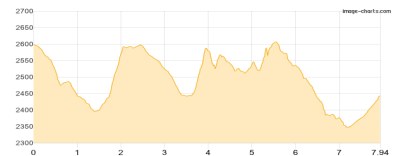


Etappe 3

Tag3 new: Grasleitenpasshütte - Tierser Alpl - MaximilianKletterst. - Tierser Alpl

Wandern **T5** - 695 Hm Aufstieg - 849 Hm Abstieg - **05:05** Stunden Gehzeit - 7.94 km Strecke

Grasleitenpasshütte 2601m - Tierser Alpl 2440m

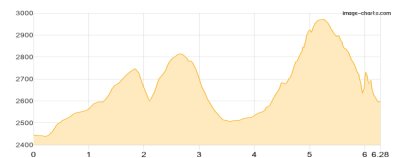


Etappe 4

Tag4 new: Tierser Alpl - Laurenzi Klettersteig - Kesselkogel Klettersteig

Wandern **T6** - 1138 Hm Aufstieg - 984 Hm Abstieg - **06:35** Stunden Gehzeit - 6.28 km Strecke

Tierser Alpl 2440m

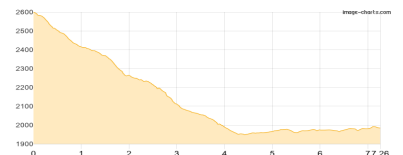


Etappe 5

Tag5 final: Grasleitenpasshütte - Preuß-Hütte - Gardeccia - Vigo Bergsation

Wandern **T2** - 113 Hm Aufstieg - 726 Hm Abstieg - **02:50** Stunden Gehzeit - 7.26 km Strecke

Grasleitenpasshütte 2601m - Rifugio Gardeccia 1949m





Rosengarten final final

Mögliche Unterkünfte

Rifugio Negritella 1986 m, AV: k.A., Dusche: k.A., Schlafplätze: -

Rotwandhütte 2283 m, SAT, Dusche: k.A., Schlafplätze: 62

Kölner Hütte 2337 m, CAI, Dusche: k.A., Tel: +39 0471 612033, mobil: +39 0335 6563512, Schlafplätze: 60

Santnerpasshütte 2734 m, privat, Dusche: k.A., Schlafplätze: -

Garthütte 2621 m, privat, Dusche: k.A., Schlafplätze: -

Grasleitenpasshütte 2601 m, AV: k.A., Dusche: k.A., Schlafplätze: -

Tierser Alpl 2440 m, privat, Dusche: k.A., Schlafplätze: -

Rifugio Gardeccia 1949 m, AV: k.A., Dusche: k.A., Schlafplätze: -