



# huttentoch zillertal

Typ: **Rundtour**  
Etappen: **6**  
Länge: **64.53 km**  
Zeitraum: .. - ..

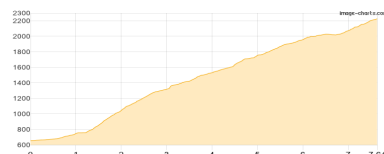
Gehzeit: **42:09 Stunden**  
Aufstieg: **6571 Hm**  
Abstieg: **5720 Hm**

## Etappe 1

### Mayrhofen - Karl-von-Edel-Hütte

Wandern **T2** - 1586 Hm Aufstieg - 13 Hm Abstieg - **06:20** Stunden Gehzeit - 7.64 km Strecke

Mayrhofen 658m - Edelhütte 2238m

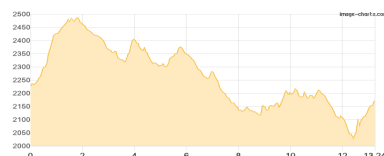


## Etappe 2

### Karl-von-Edel-Hütte - Sammerschartl - Kasseler Hütte

Wandern **T3** - 1040 Hm Aufstieg - 1098 Hm Abstieg - **07:35** Stunden Gehzeit - 13.24 km Strecke

Edelhütte 2238m - Sammerschartl 2392m - Kasseler Hütte 2177m



## Etappe 3

### Kasseler Hütte - Greizer Hütte

Hochalpin - 831 Hm Aufstieg - 784 Hm Abstieg - **05:35** Stunden Gehzeit - 9.43 km Strecke

Kasseler Hütte 2177m - Greizer Hütte 2227m

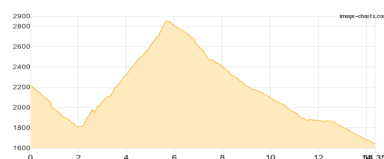


## Etappe 4

### Greizer Hütte - Grawandhütte

Wandern **T5** - 1210 Hm Aufstieg - 1788 Hm Abstieg - **09:35** Stunden Gehzeit - 14.35 km Strecke

Greizer Hütte 2227m - Grawandhütte 1636m

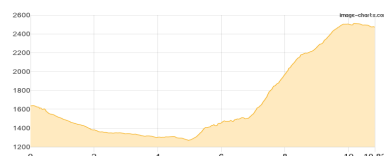


## Etappe 5

### Grawandhütte - Friesenberghaus

Wandern **T3** - 1368 Hm Aufstieg - 531 Hm Abstieg - **07:05** Stunden Gehzeit - 10.82 km Strecke

Grawandhütte 1636m - Friesenberghaus 2498m



## Etappe 6

### Friesenberghaus - Gletscherbahn

Wandern **T6** - 536 Hm Aufstieg - 1506 Hm Abstieg - **06:00** Stunden Gehzeit - 9.05 km Strecke

Friesenberghaus 2498m - Gletscherbahn 1497m





## huttentoch zillertal

### **Mögliche Unterkünfte**

Edelhütte 2238 m, DAV, Dusche: ja, Tel: +43 5285 62168, mobil: +43 664 9154851, Schlafplätze: 80

Kasseler Hütte 2177 m, DAV, Dusche: ja, Tel: +43 664 4016033, Schlafplätze: 108

Greizer Hütte 2227 m, DAV, Dusche: k.A., mobil: +43 664 1405003, Schlafplätze: 88

Grawandhütte 1636 m, privat, Dusche: ja, Tel: 43 5286 5213, mobil: +43 650 3952992, Schlafplätze: 26

Friesenberghaus 2498 m, DAV, Dusche: ja, Tel: +43 676 7497550, Schlafplätze: 56