



Huttentocht Hintertux

Typ: **Rundtour**
Etappen: **6**
Länge: **66.91 km**
Zeitraum: .. - ..

Gehzeit: **40:16 Stunden**
Aufstieg: **5866 Hm**
Abstieg: **5874 Hm**

Etappe 1

Gletscherbahn - Friesenberghaus

Wandern **T6** - 1518 Hm Aufstieg - 546 Hm Abstieg - **07:20** Stunden Gehzeit - 9.05 km Strecke

Gletscherbahn 1497m - Friesenberghaus 2498m



Etappe 2

Friesenberghaus - Olpererhütte - Pfitscher-Joch-Haus

Wandern **T3** - 775 Hm Aufstieg - 982 Hm Abstieg - **06:25** Stunden Gehzeit - 13.41 km Strecke

Friesenberghaus 2498m - Olpererhütte 2389m - Pfitscher-Joch-Haus 2276m



Etappe 3

Pfitscher-Joch-Haus - Tiroler Höhenweg - Landshuter-Europa-Hütte

Wandern **T2** - 898 Hm Aufstieg - 479 Hm Abstieg - **05:10** Stunden Gehzeit - 8.94 km Strecke

Pfitscher-Joch-Haus 2276m - Europahütte 2693m

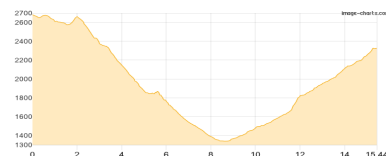


Etappe 4

Landshuter-Europa-Hütte - Geraer Hütte

Wandern **T4** - 1207 Hm Aufstieg - 1563 Hm Abstieg - **09:10** Stunden Gehzeit - 15.44 km Strecke

Europahütte 2693m - Geraer Hütte 2324m

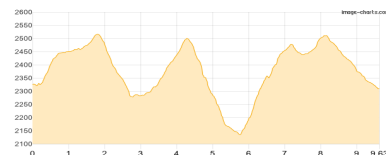


Etappe 5

Geraer Hütte - Tuxerjochhaus

Wandern **T2** - 867 Hm Aufstieg - 882 Hm Abstieg - **05:55** Stunden Gehzeit - 9.63 km Strecke

Geraer Hütte 2324m - Tuxerjochhaus 2313m

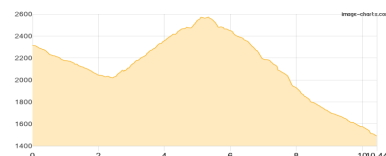


Etappe 6

Tuxerjochhaus - Wandspitze - Hintertux

Wandern **T4** - 601 Hm Aufstieg - 1422 Hm Abstieg - **06:10** Stunden Gehzeit - 10.44 km Strecke

Tuxerjochhaus 2313m - Wandspitze 2614m - Hintertux 1482m





Huttentocht Hintertux

Mögliche Unterkünfte

Friesenberghaus 2498 m, DAV, Dusche: ja, Tel: +43 676 7497550, Schlafplätze: 56

Olpererhütte 2389 m, DAV, Dusche: ja, Tel: +43 720 346930, mobil: +43 664 417 6566, Schlafplätze: 60

Pfitscher-Joch-Haus 2276 m, privat, Dusche: k.A., Tel: +39 0472 630119, Schlafplätze: 30

Europahütte 2693 m, DAV+CAI, Dusche: nein, Tel: +39 0472 646076, Schlafplätze: 88

Geraer Hütte 2324 m, DAV, Dusche: k.A., Tel: +43 676 9610303, Schlafplätze: 108

Tuxerjochhaus 2313 m, ÖTK, Dusche: k.A., Tel: +43 5287 87216, Schlafplätze: 41