



Alpenquerung Zufallshütte-Riva

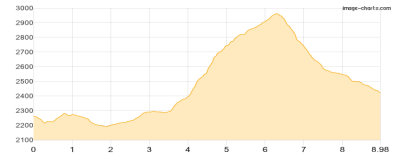
Typ:	Strecke	Gehzeit:	62:07 Stunden
Etappen:	11	Aufstieg:	7663 Hm
Länge:	122.8 km	Abstieg:	9660 Hm
Zeitraum:	.. - ..		

Etappe 1

zufallshütte - Rifugi Silvio Dorigoni

Wandern **T3** - 870 Hm Aufstieg - 706 Hm Abstieg - **05:30** Stunden Gehzeit - 8.98 km Strecke

Zufallshütte 2265m - Sallentjoch 2965m - Rifugio Silvio Dorigoni 2437m

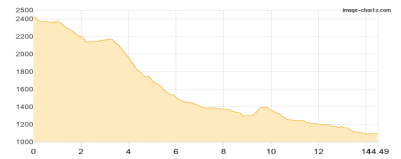


Etappe 2

Rifugio Silvio Dorigoni - Malga Stablasolo - Pote sospeso Ragaiolo

Wandern **T2** - 300 Hm Aufstieg - 1629 Hm Abstieg - **06:15** Stunden Gehzeit - 14.49 km Strecke

Rifugio Silvio Dorigoni 2437m - Malga Stablasolo 1528m - Pote sospeso Ragaiolo 1311m



Etappe 3

san bernardo -Rifugio Peller

Wandern **T2** - 1442 Hm Aufstieg - 555 Hm Abstieg - **08:45** Stunden Gehzeit - 18.17 km Strecke

Rifugio Peller 2020m

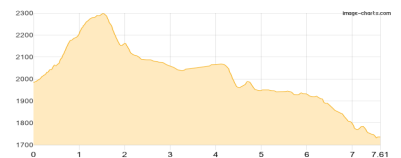


Etappe 4

Rifugio Peller - Via ferrata - Malga Tuena

Wandern **T5** - 427 Hm Aufstieg - 675 Hm Abstieg - **03:50** Stunden Gehzeit - 7.61 km Strecke

Rifugio Peller 2020m - Malga Tuena 1740m

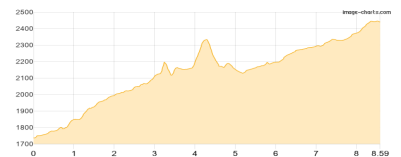


Etappe 5

Malga Tuena - Groste Bergstation

Wandern **T5** - 1080 Hm Aufstieg - 376 Hm Abstieg - **05:30** Stunden Gehzeit - 8.59 km Strecke

Malga Tuena 1740m - Rifugio Stoppani - Groste 2439m



Etappe 6

Rifugio Graffer - Rifugio Tuckett - Rifugio Alimonta

Klettersteig - 934 Hm Aufstieg - 614 Hm Abstieg - **05:40** Stunden Gehzeit - 9.53 km Strecke

Rifugio Giorgio Graffer al Grostè 2261m - Rifugio Francis Fox Tuckett 2272m - Rifugio Alimonta 2580m





Alpenquerung Zufallshütte-Riva

Etappe 7

Rifugio Alimonta - Rifugio Tosa e T- Pedrotti - Rifugio S- Agostini

Wandern **T5** - 812 Hm Aufstieg - 1001 Hm Abstieg - **05:40** Stunden Gehzeit - 7.21 km Strecke

Rifugio Alimonta 2580m - Rifugio Tosa e Tommaso Pedrotti 2491m - Rifugio Val d Ambiez - Silvio Agostini 2410m

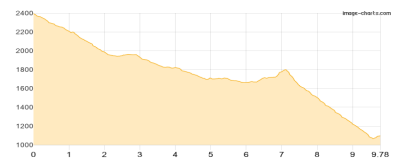


Etappe 8

Rifugio S- Agostini - Rifugio Alpenrose

Wandern **T2** - 260 Hm Aufstieg - 1556 Hm Abstieg - **05:15** Stunden Gehzeit - 9.78 km Strecke

Rifugio Val d Ambiez - Silvio Agostini 2410m - Rifugio Alpenrose 1069m

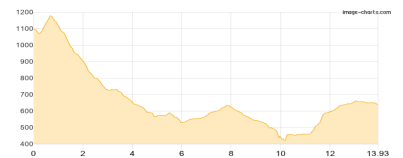


Etappe 9

Rifugio Alpenrose - Alberg Panorama

Wandern **T1** - 561 Hm Aufstieg - 1021 Hm Abstieg - **05:50** Stunden Gehzeit - 13.93 km Strecke

Rifugio Alpenrose 1069m

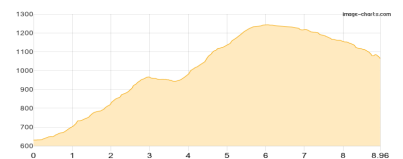


Etappe 10

Alberg Panorama - Malga San Giovanni al Monte

Wandern **T1** - 647 Hm Aufstieg - 213 Hm Abstieg - **03:55** Stunden Gehzeit - 8.96 km Strecke

Malga San Giovanni al Monte 1055m

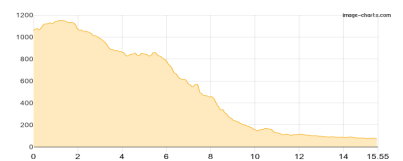


Etappe 11

Malga San Giovanni al Monte

Wandern **T2** - 330 Hm Aufstieg - 1314 Hm Abstieg - **06:00** Stunden Gehzeit - 15.55 km Strecke

Malga San Giovanni al Monte 1055m





Alpenquerung Zufallshütte-Riva

Mögliche Unterkünfte

Zufallhütte 2265 m, privat, Dusche: ja, Tel: +39 0473 740123, mobil: +39 0335 6306603, Schlafplätze: 80

Rifugio Silvio Dorigoni 2437 m, AV: ja, Dusche: ja, Tel: +39 463 985107, mobil: +39 335 5924166, Schlafplätze: 85

Malga Stablasolo 1528 m, AV: k.A., Dusche: k.A., Schlafplätze: -

Rifugio Peller 2020 m, AV: k.A., Dusche: k.A., Tel: +39 0463 426221, mobil: +39 336 216005, Schlafplätze: -

Rifugio Stoppani - Groste 2439 m, AV: k.A., Dusche: k.A., Tel: +39 3791615677, Schlafplätze: -

Rifugio Giorgio Graffer al Grostè 2261 m, SAT & CAI, Dusche: k.A., Tel: +39 0465 441358, mobil: +39 348.4105877, Schlafplätze: -

Rifugio Francis Fox Tuckett 2272 m, AV: k.A., Dusche: ja, Tel: +39 0465 441226, mobil: +39 0465 507287, +39 335 5253090, Schlafplätze: -

Rifugio Alimonta 2580 m, privat, Dusche: ja, Tel: +39 379 2665489, Schlafplätze: 90

Rifugio Tosa e Tommaso Pedrotti 2491 m, AV: ja, Dusche: ja, Tel: +39 349 3646251, Schlafplätze: -

Rifugio Val d Ambiez - Silvio Agostini 2410 m, AV: ja, Dusche: ja, Tel: +39 0465 734138, Schlafplätze: -

Rifugio Alpenrose 1069 m, AV: k.A., Dusche: k.A., Schlafplätze: -

Malga San Giovanni al Monte 1055 m, AV: k.A., Dusche: k.A., Schlafplätze: -