



Schobergruppe

Typ: **Rundtour**
Etappen: **4**
Länge: **45.78 km**
Zeitraum: .. - ..

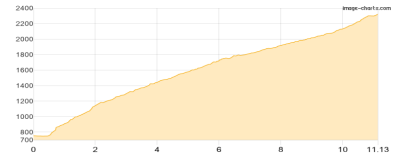
Gehzeit: **28:21 Stunden**
Aufstieg: **4325 Hm**
Abstieg: **3867 Hm**

Etappe 1

Bushaltestelle St- Johann im Walde - Hochschoberhütte

Wandern **T2** - 1612 Hm Aufstieg - 40 Hm Abstieg - **07:00** Stunden Gehzeit - 11.13 km Strecke

Bushaltestelle St. Johann im Walde 752m - Hochschoberhütte 2322m



Etappe 2

Hochschoberhütte - Lienzer Hütte - Elberfelder Hütte

Wandern **T2** - 1162 Hm Aufstieg - 1150 Hm Abstieg - **07:40** Stunden Gehzeit - 11.68 km Strecke

Hochschoberhütte 2322m - Lienzer Hütte 1977m - Elberfelder Hütte 2346m

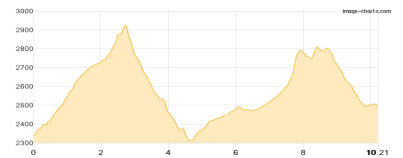


Etappe 3

Elberfelder Hütte - Adolf-Nossberger-Hütte - Wangenitzseehütte

Wandern **T4** - 1236 Hm Aufstieg - 1088 Hm Abstieg - **07:40** Stunden Gehzeit - 10.21 km Strecke

Elberfelder Hütte 2346m - Adolf-Nossberger-Hütte 2488m - Wangenitzseehütte 2508m

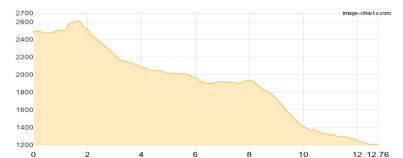


Etappe 4

Wangenitzseehütte - Winklerner Hütte - Iselsbergpass

Wandern **T2** - 315 Hm Aufstieg - 1589 Hm Abstieg - **06:00** Stunden Gehzeit - 12.76 km Strecke

Wangenitzseehütte 2508m - Winklerner Hütte 1905m - Iselsbergpass 1209m





Schobergruppe

Mögliche Unterkünfte

Hochschoberhütte 2322 m, ÖAV, Dusche: k.A., Tel: +43 720 316121, mobil: +43 664 9157722, Schlafplätze: 57

Lienzer Hütte 1977 m, ÖAV, Dusche: k.A., Tel: +43 4852 69966, Schlafplätze: 83

Elberfelder Hütte 2346 m, DAV, Dusche: k.A., Tel: +43 4824 2545, mobil: +43 664 2444338, Schlafplätze: 52

Adolf-Nossberger-Hütte 2488 m, AV: ja, Dusche: k.A., Tel: +43 664 9841835, Schlafplätze: -

Wangenitzseehütte 2508 m, ÖAV, Dusche: ja, Tel: +43 4826 229, Schlafplätze: 66

Winklerner Hütte 1905 m, ÖAV, Dusche: k.A., Tel: +43 664 53 13 113, Schlafplätze: 30