



Alpenquer Teil 3 Marteller Hütte - Grafferhütte

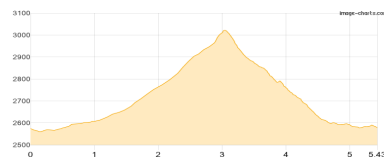
Typ: Gehzeit: **27:32 Stunden**
Etappen: **5** Aufstieg: **3375 Hm**
Länge: **60.29 km** Abstieg: **3698 Hm**
Zeitraum: .. - ..

Etappe 1

E 1: Martellerhütte - Rifugio Guido Larcher al Cevedale

Wandern **T5** - 491 Hm Aufstieg - 486 Hm Abstieg - **03:20** Stunden Gehzeit - 5.43 km Strecke

Rifugio Guido Larcher al Cevedale 2608m

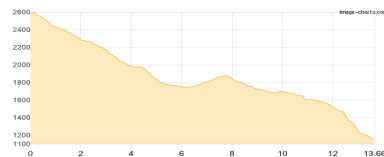


Etappe 2

E 2 Rifugio Guido Larcher al Cevedale - Hotel Cevedale

Wandern **T2** - 260 Hm Aufstieg - 1677 Hm Abstieg - **06:05** Stunden Gehzeit - 13.66 km Strecke

Rifugio Guido Larcher al Cevedale 2608m

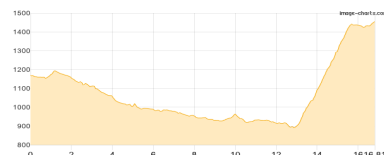


Etappe 3

E3 a Hotel Ortles in Peia - Marilleva

Wandern **T1** - 790 Hm Aufstieg - 504 Hm Abstieg - **06:30** Stunden Gehzeit - 16.81 km Strecke

Pellizano 936m



Etappe 4

Marilleva 1400 - Marilleva - Rifugio Malghette - Madonna di Campiglio

Wandern **T2** - 894 Hm Aufstieg - 857 Hm Abstieg - **06:40** Stunden Gehzeit - 14.43 km Strecke

Rifugio Lago Malghette 1890m - Madonna di Campiglio 1517m



Etappe 5

E6 Rifugio Vallesinella - Rifugio Graffer

Wandern **T2** - 940 Hm Aufstieg - 174 Hm Abstieg - **04:55** Stunden Gehzeit - 9.96 km Strecke

Rifugio Vallesinella 1524m - Rifugio Giorgio Graffer al Grotstè 2261m





Alpenquer Teil 3 Marteller Hütte - Grafferhütte

Mögliche Unterkünfte

Rifugio Guido Larcher al Cevedale 2608 m, SAT, Dusche: ja, Tel: +39 0463 753028, mobil: +39 328 6529615, Schlafplätze: 80

Rifugio Lago Malghette 1890 m, AV: k.A., Dusche: k.A., Tel: +39 339 3102955, Schlafplätze: -

Rifugio Giorgio Graffer al Grostè 2261 m, SAT & CAI, Dusche: k.A., Tel: +39 0465 441358, mobil: +39 348.4105877, Schlafplätze: -